

**1.4. Предоставление разрешения на отклонение от предельных параметров разрешенного строительства, реконструкции объекта капитального строительства – индивидуального жилого дома, в границах земельного участка с кадастровым номером 21:01:011105:622, **расположенного по адресу: Чебоксарский городской округ, дер. Чандрово, ул. 2-я Чандровская**, в части уменьшения минимального отступа от границ земельного участка с северной стороны с 3 м до 1,78 м**

**Заявитель:** Леухина Лидия Петровна  
(вх. в адм. от 06.02.2019 № Л-1411)



V

Улица Чандровская

2-я Чандровская

Дом культуры  
73

88

90

92

94

96

98

109

125

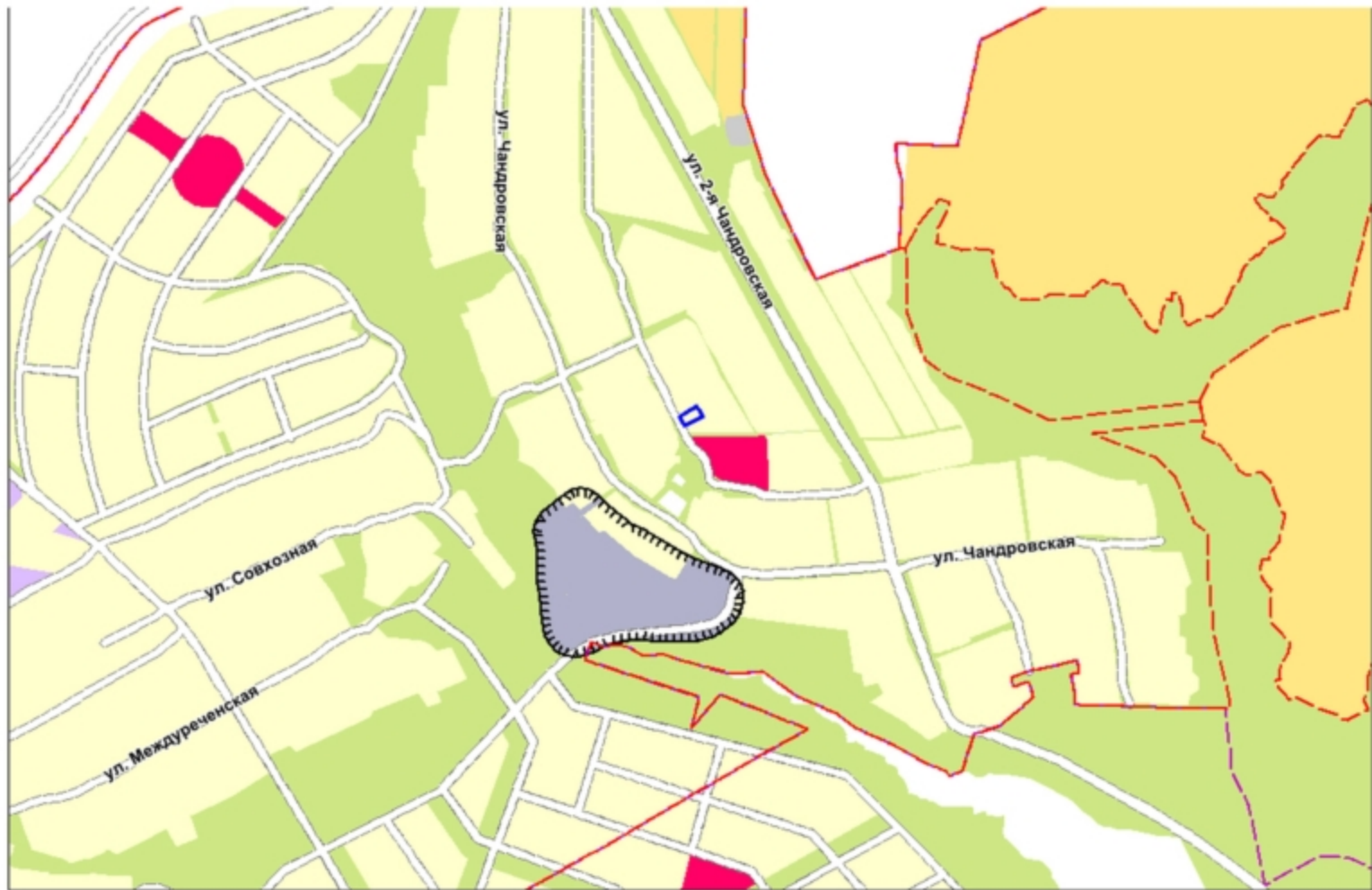




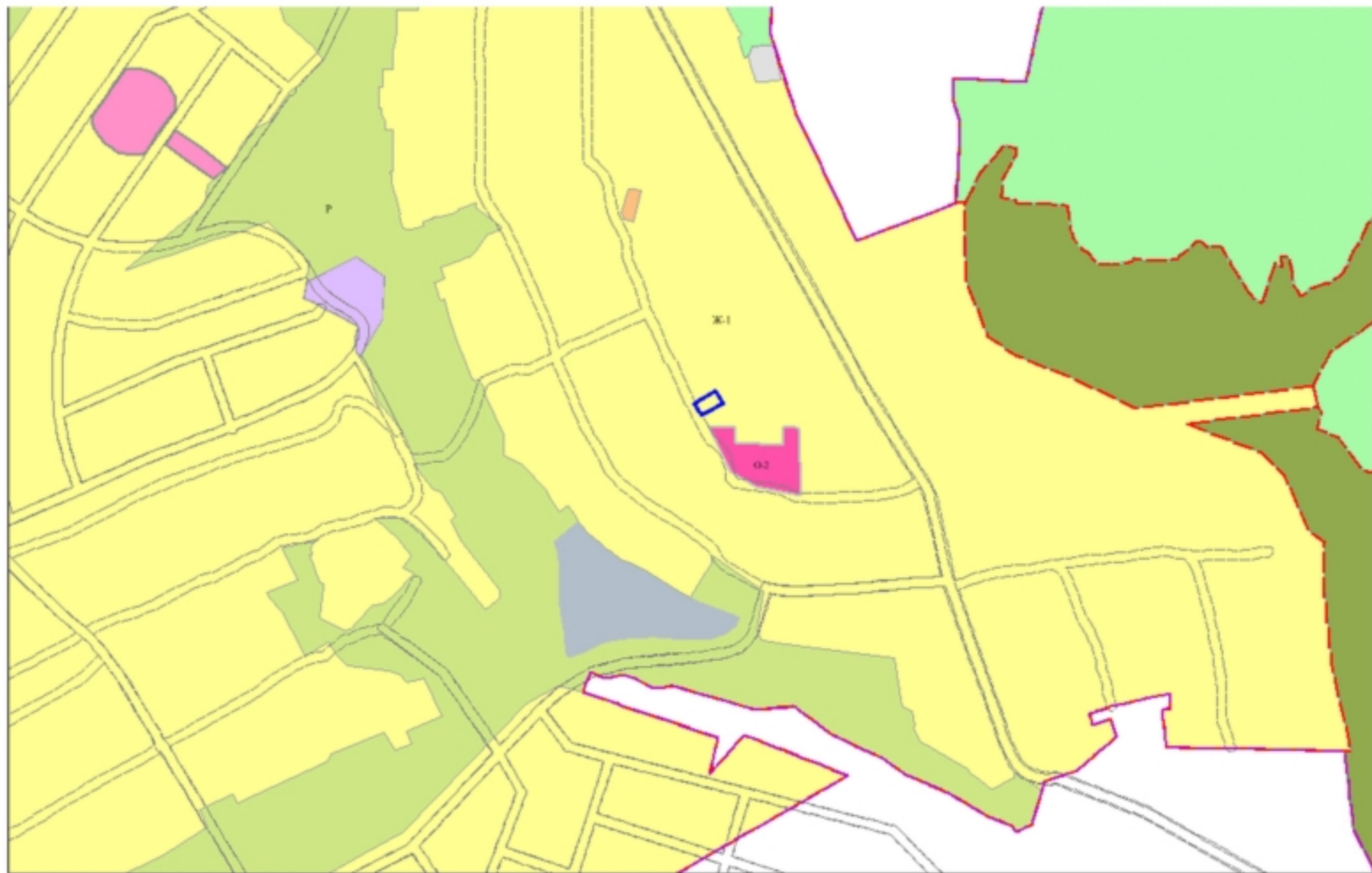
Схема расположения земельного участка на плане города



# Фрагмент карты функционального зонирования (Генеральный план)

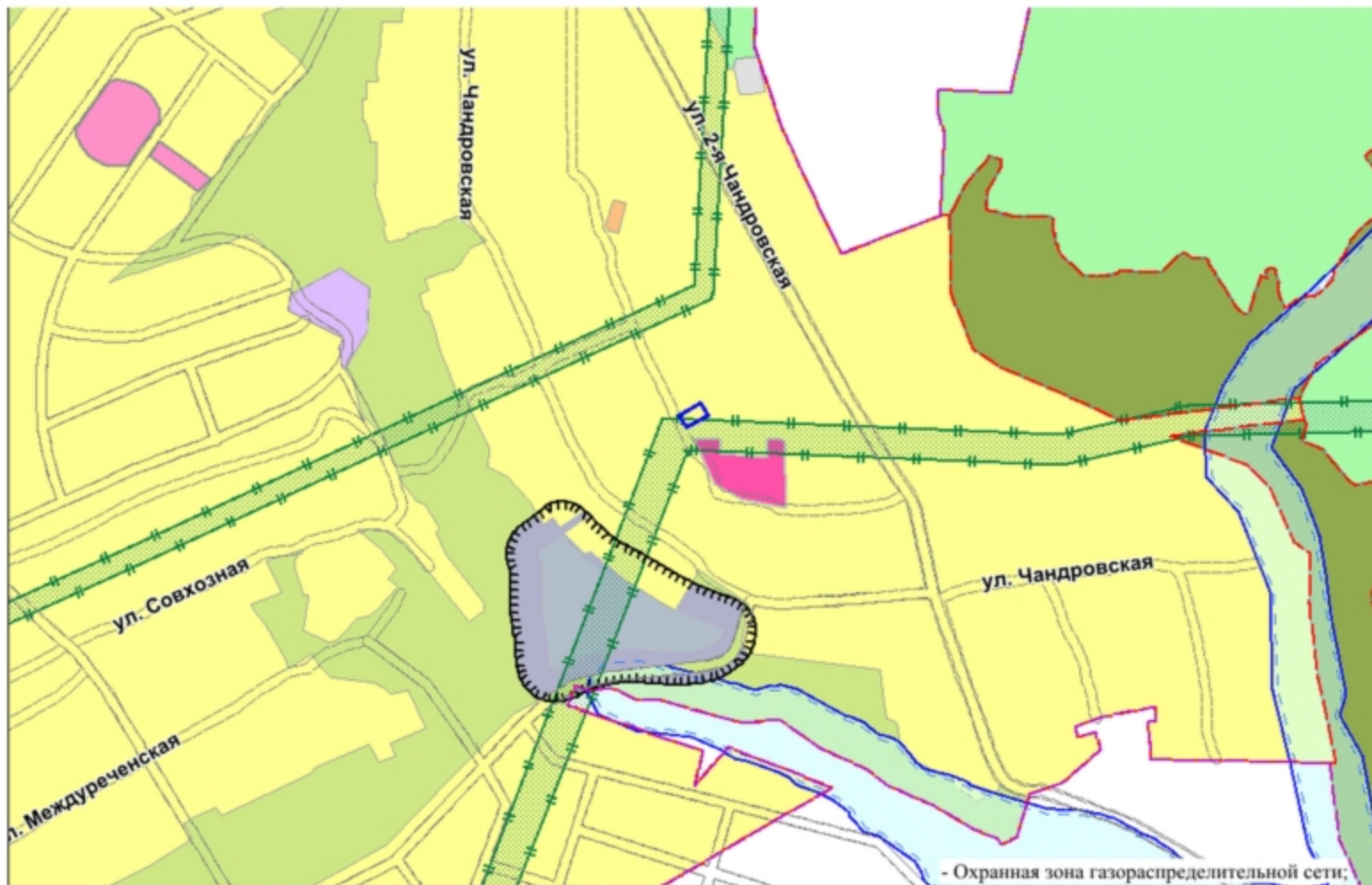


Фрагмент карты функционального зонирования (Правила землепользования и застройки)





# Фрагмент карты зон с особыми условиями использования территории



Участки ▾ 21:01:011105:622 Найти

Земельные участки <sup>1</sup> ★

1. 21:01:011105:622 ▲ ☆ ▼  
 Чувашская Республика - Чувашия, Чебоксарский городской округ, д Чандрово, ул 2-я Чандровская  
[План ЗУ →](#) [План КК →](#) [Поиск в плановых объектах →](#)

Информация	Услуги
Тип:	Земельный участок
Кад. номер:	21:01:011105:622
Кад. квартал:	21:01:011105
Статус:	Уличный
Адрес:	Чувашская Республика - Чувашия, Чебоксарский городской округ, д Чандрово, ул 2-я Чандровская
Категория земель:	Земли населенных пунктов
Форма собственности:	-
Кадастровая стоимость:	484 832,00 руб.
Угловая площадь:	800 кв. м
Разрешенное использование:	Для ведения личного подсобного хозяйства
по документу:	Для ведения личного подсобного хозяйства
Кадастровый инженер:	Степанова Светлана Михайловна
Дата постановки на учет:	02.02.2018
Дата изменения сведений в ГИО:	05.02.2018
Дата выгрузки сведений из ГИО:	09.02.2018

