

**1.6. Предоставление разрешения на отклонение от предельных параметров разрешенного строительства, реконструкции объекта капитального строительства – детского сада на 110 мест, в границах земельного участка с кадастровым номером 21:01:030312:7832, **расположенного по адресу: г. Чебоксары, пр. Тракторостроителей,** в части уменьшения минимального отступа от границ земельного участка с юго-западной стороны с 3 м до 0 м**

**Заявитель:** МБУ «Управление капитального строительства и реконструкции» города Чебоксары (вх. в адм. от 06.02.2019 № 1884)



Строительство технопарка

проспект Тракторостроителей

Мост Тракторостроителей

ТЦ «Лента»

улица Асламаса

улица Асламаса

Строительство дороги

Асламаса 1

Стройка Полиция 41

Стройка Полиция 43

Стройка Полиция 42

Тракторостроительный, 82

2

Асламаса 4

Асламаса 6

Асламаса 12

Стройка 10А

76x1

76

Асламаса 8

Асламаса 14

Асламаса 30

Асламаса 34

Пос. 36А

Асламаса 24

Асламаса 26

Асламаса 32

10

Стройка Пос. 58

Асламаса 28

Стройка Полиция 1

Место под строительство школы

Стройка тракторостроительный, пос. 4

Тракторостроительный, 72



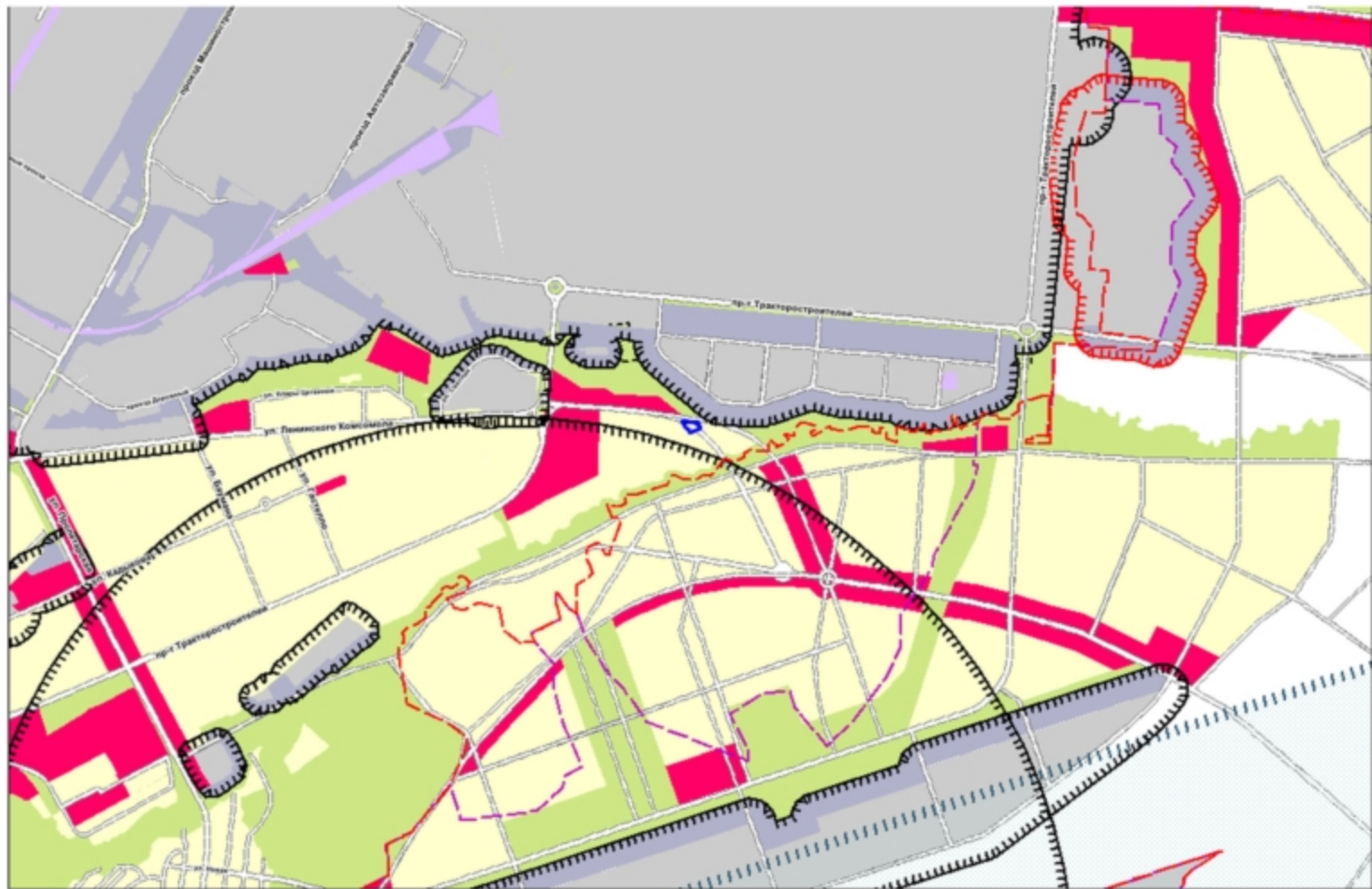
# Схема расположения земельного участка на плане города



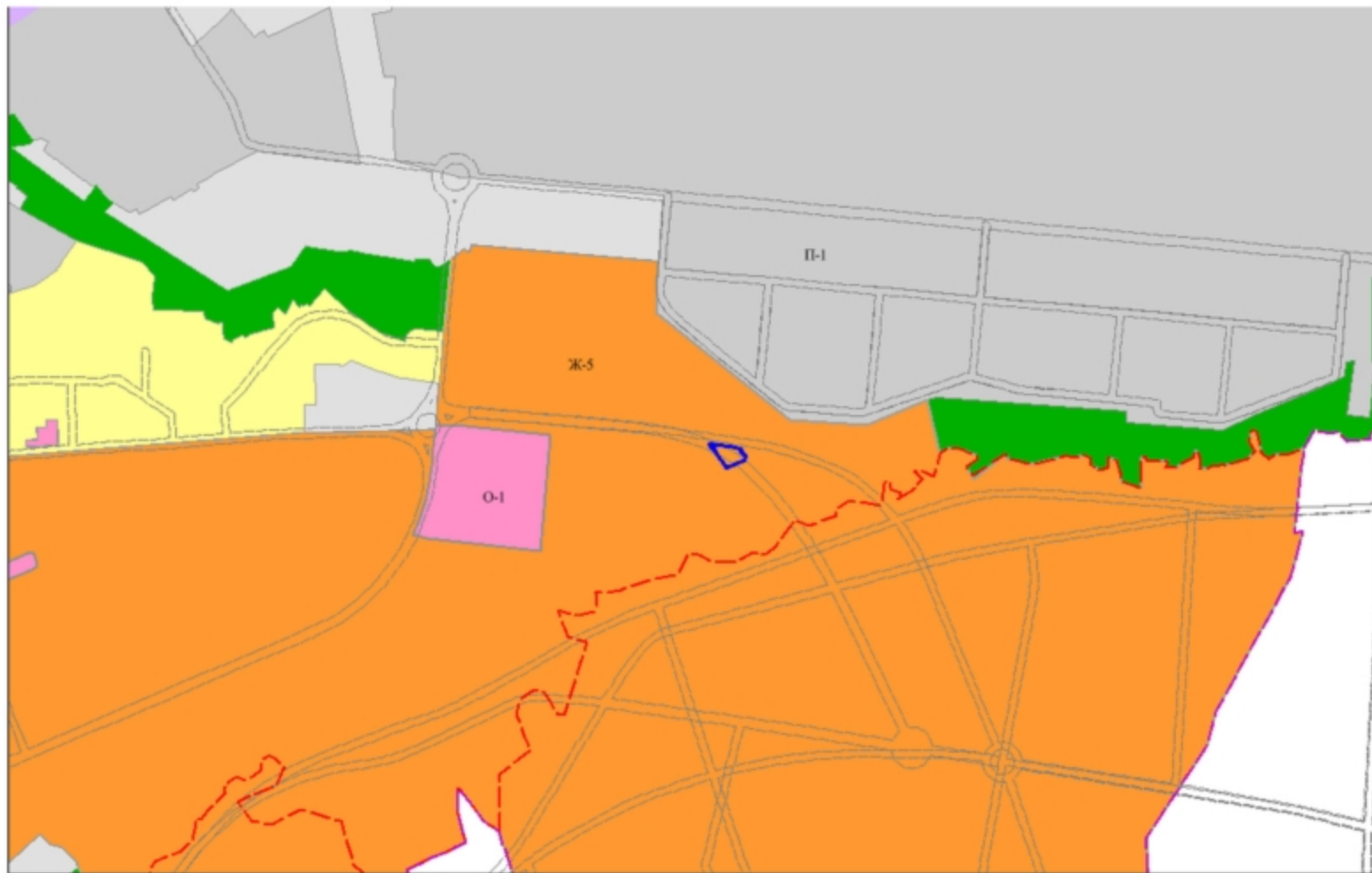
# Схема расположения земельного участка на плане города



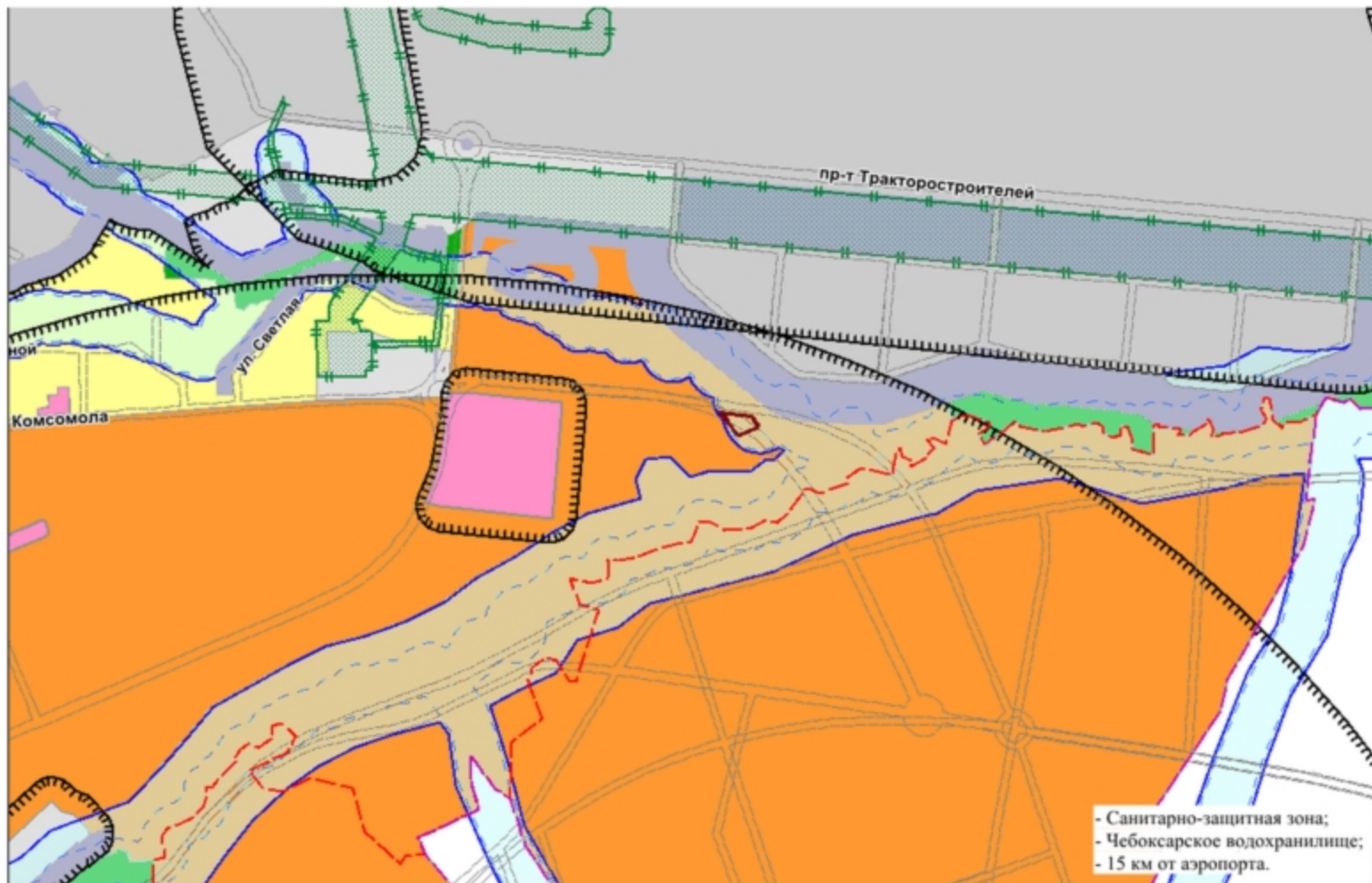
# Фрагмент карты функционального зонирования (Генеральный план)



Фрагмент карты функционального зонирования (Правила землепользования и застройки)



# Фрагмент карты зон с особыми условиями использования территории





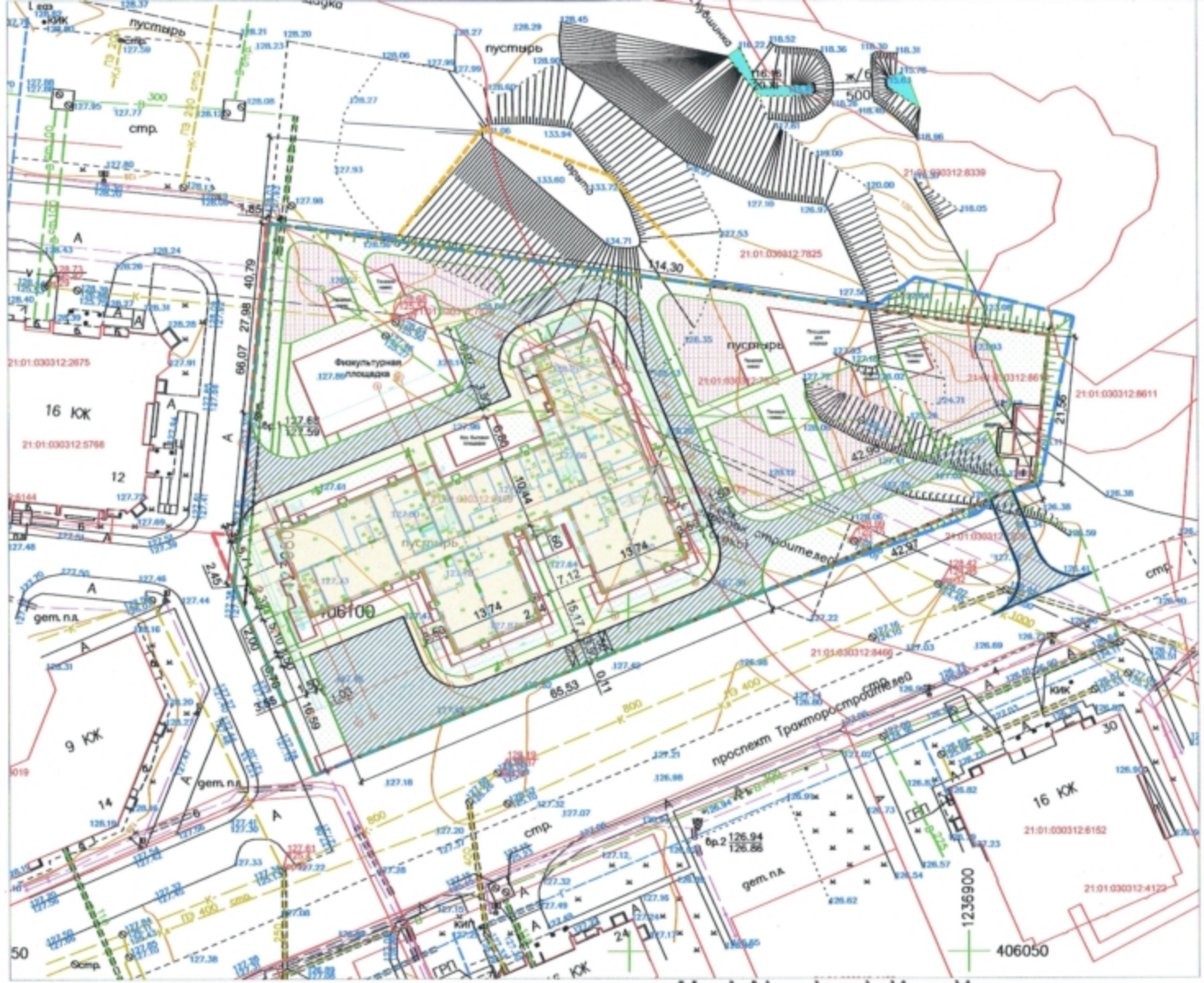
Участки ▾ 21.01.030312:7832

Земельные участки <sup>1</sup>

1. 21.01.030312:7832      
 Чувашская Республика - Чувашия, г Чебоксары, пр-кт Тракторостроителей  
[План ЗУ](#) → [План КК](#) → [Поиск в границах объекта](#) →

Информация	Услуги
Тип:	Земельный участок
Кад. номер:	21.01.030312.7832
Кад. квартал:	21.01.030312
Статус:	Учтеный
Адрес:	Чувашская Республика - Чувашия, г Чебоксары, пр-кт Тракторостроителей
Категория земли:	Земли населенных пунктов
Форма собственности:	-
Кадастровая стоимость:	6 987,75 руб.
Уточненная площадь:	1 925 кв. м
Разрешенное использование:	Для иных видов использования, характерных для населенных пунктов
по документу:	Дошкольное, начальное и среднее общее образование
Кадастровый инженер:	Шелкина Светлана Игоревна
Дата постановки на учет:	21.06.2018
Дата изменения сведений в ГКУ:	22.06.2018
Дата выгрузки сведений из ГКУ:	22.06.2018





пустырь  
с/п

16 КК  
21.01.030312.2675  
21.01.030312.5768

12

9 КК  
14

50

Физкультуры и спорта

106100

проспект Тракторостроителей

16 КК

406050

1236900

с/п

гем. п.л.

гем. п.л.

КК

21.01.030312.6152

21.01.030312.4122

21.01.030312.8339

21.01.030312.8011

21.01.030312.7825

21.01.030312.7252

21.01.030312.8011

21.01.030312.8469

21.01.030312.8469

21.01.030312.8469

21.01.030312.8469

21.01.030312.8469

21.01.030312.8469

66.07 27.98 40.79

2.65

1.00

1.00

1.00

1.00

1.00

1.00

1.00

1.00

1.00

1.00

1.00

1.85

1.85

1.85

1.85

1.85

1.85

1.85

1.85

1.85

1.85

1.85

1.85

1.85

1.85

1.85

1.85

1.85

1.85

1.85

1.85

1.85

1.85

1.85

1.85

1.85

1.85

1.85

1.85

1.85

1.85

1.85

1.85

1.85

1.85

1.85

1.85

1.85

1.85

1.85

1.85

1.85

1.85

1.85

1.85

1.85

1.85

1.85

1.85

1.85

1.85

1.85

1.85

1.85

1.85

1.85

1.85

1.85

1.85

1.85

1.85

1.85

1.85

1.85

1.85

1.85

1.85

1.85

1.85

1.85

1.85

1.85

1.85

1.85

1.85

1.85

1.85

1.85

1.85

1.85

1.85

1.85

1.85

1.85

1.85

1.85

1.85

1.85

1.85

1.85

1.85

1.85

1.85

1.85

1.85

1.85

1.85

1.85

1.85

1.85

1.85

1.85

1.85

1.85

1.85

1.85

1.85

1.85

1.85

1.85

1.85

1.85

1.85

1.85

1.85

1.85

1.85

1.85

1.85

1.85

1.85

1.85

1.85

1.85

1.85

1.85

1.85

1.85

1.85

1.85

1.85

1.85

1.85

1.85

1.85

1.85

1.85

1.85

1.85

1.85

1.85

1.85

1.85

1.85

