

1.5. Отображение на карте градостроительного зонирования и карте зон с особыми условиями использования территории зоны застройки индивидуальными жилыми домами (Ж-1) вместо части зоны делового, общественного и коммерческого назначения (О-1) на часть земельного участка площадью 36199 кв. м, **расположенного по адресу: г. Чебоксары, ограниченного улицами Фруктовая, О. Беспалова, Димитрова, Кольцевая и Социалистическая**

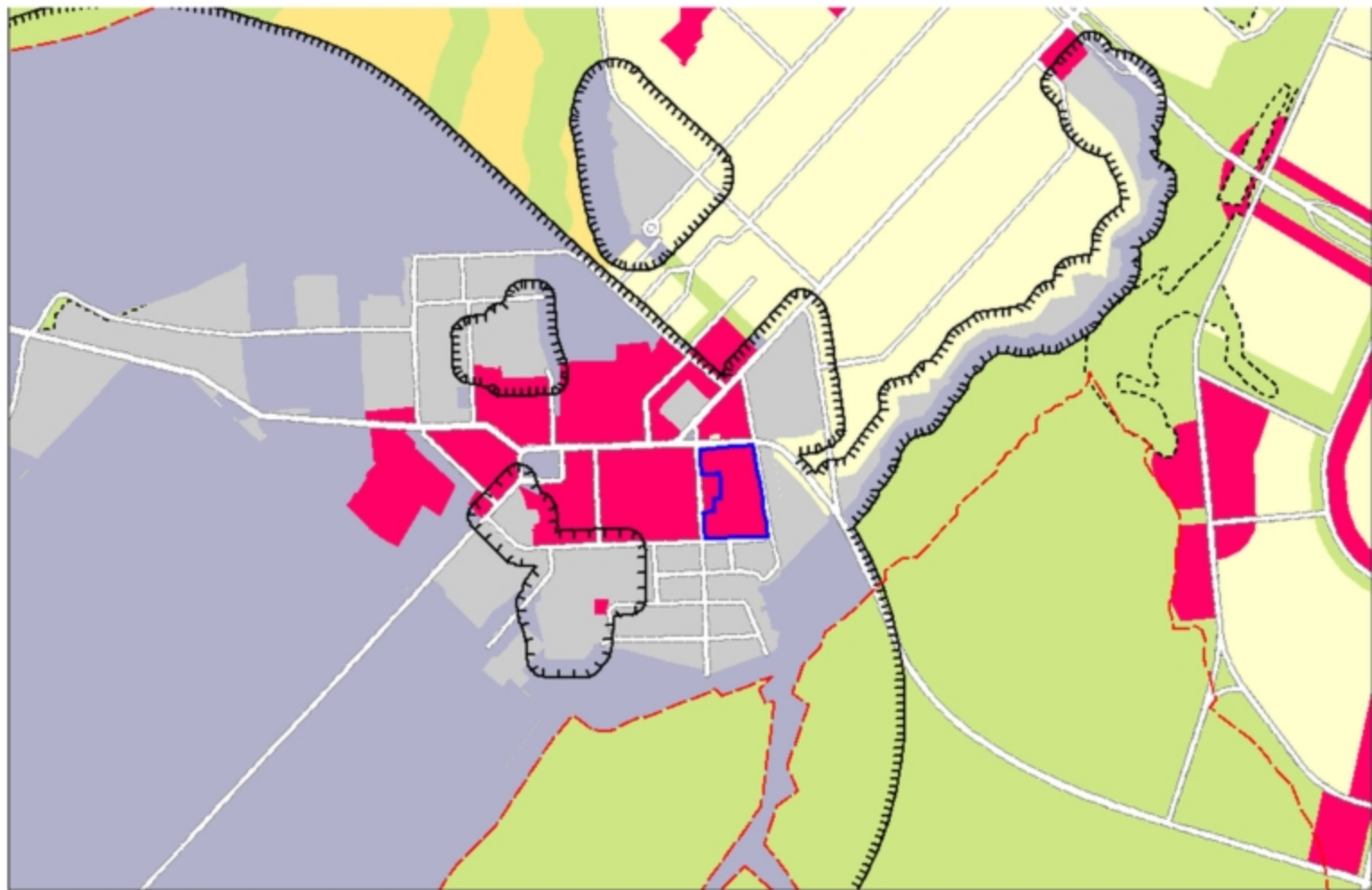
Заявитель: Управление архитектуры и градостроительства администрации города Чебоксары



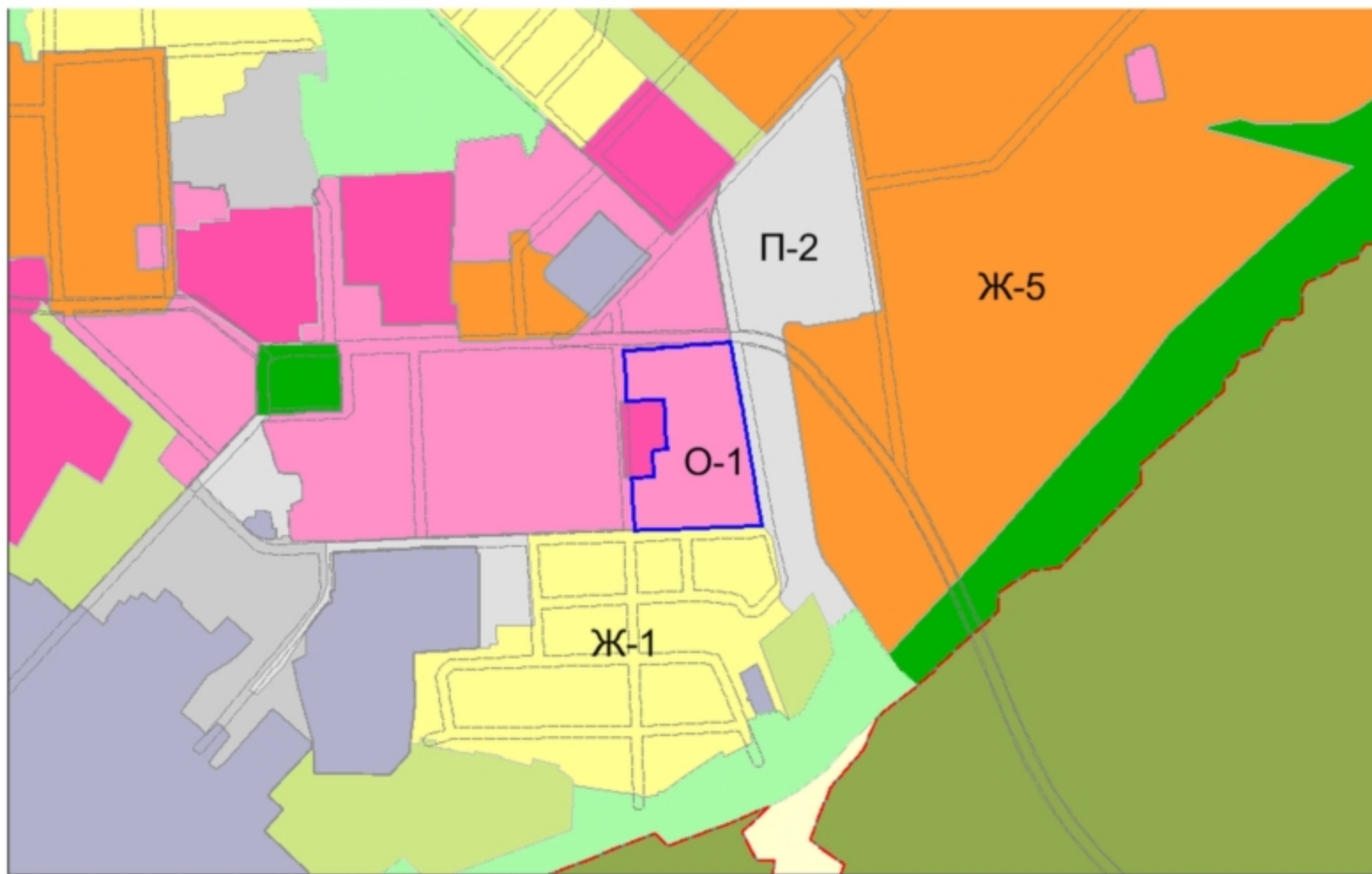
Схема расположения земельного участка на плане города



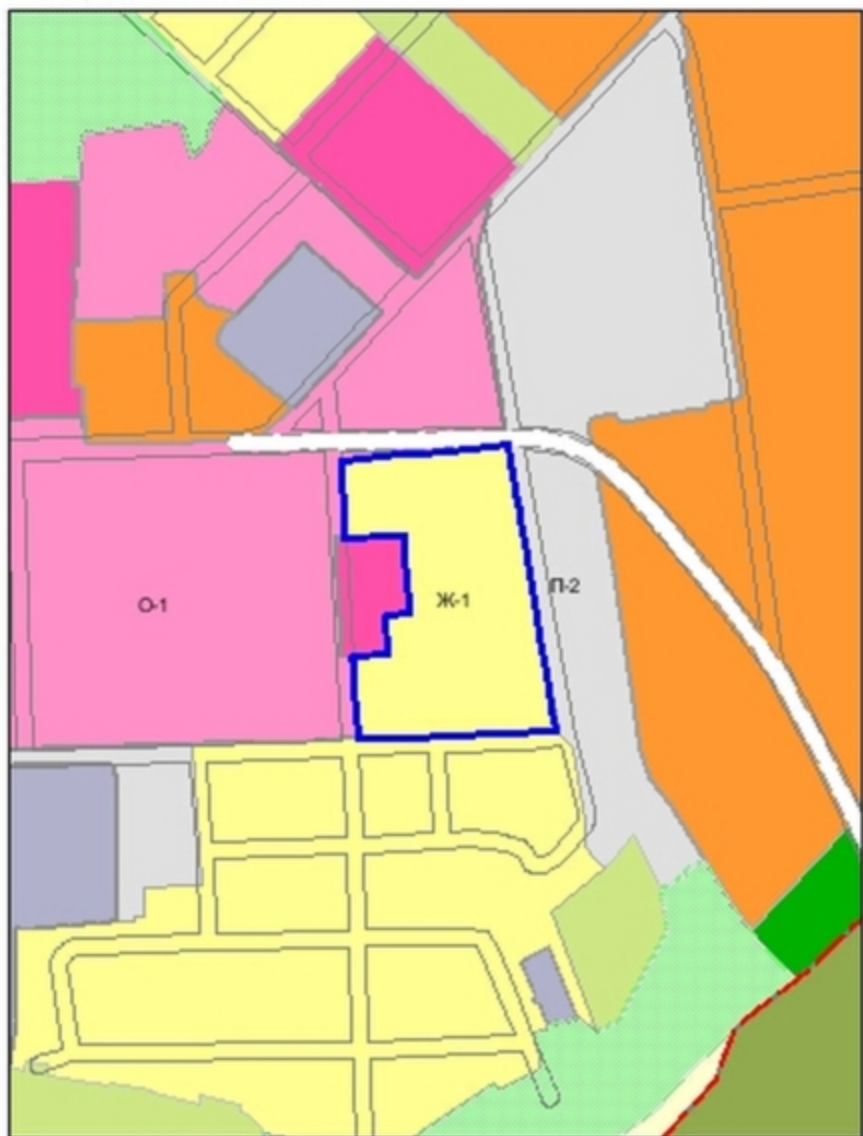
Фрагмент карты функционального зонирования (Генеральный план)



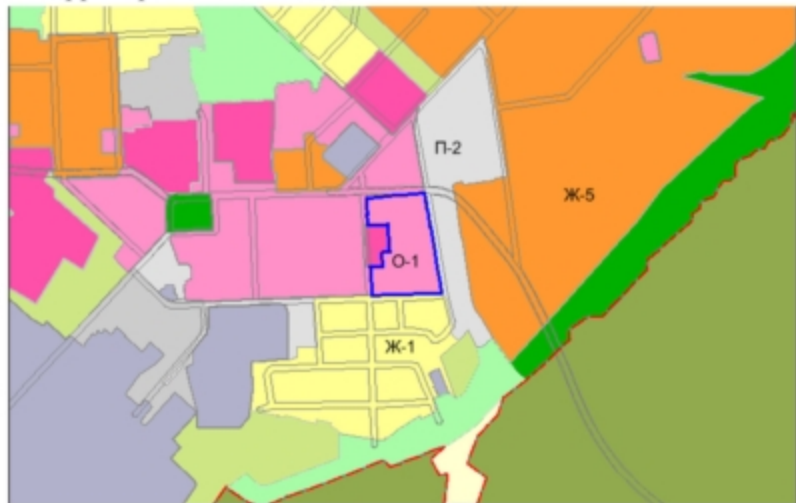
Фрагмент карты функционального зонирования (Правила землепользования и застройки)



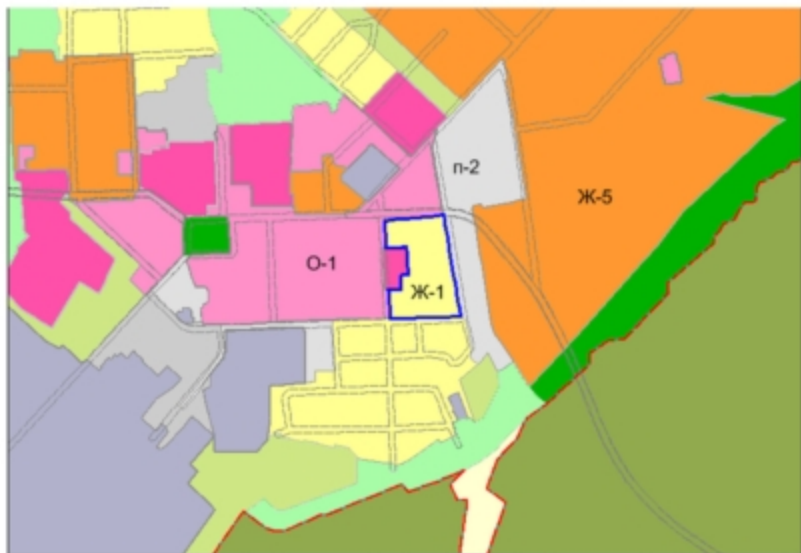
Приложение №5



Территориальная зона до внесения изменений



Территориальная зона после внесения изменений



Фрагмент карты зон с особыми условиями использования территории

