

1.6. Отнесение земельного участка с кадастровым номером 21:01:030407:7584 площадью 226 кв. м, **расположенного по адресу: г. Чебоксары, ул. Пролетарская, в зону рекреационного назначения (Р), отобразив данные изменения на карте градостроительного зонирования, а также на карте зон с особыми условиями использования территории**

Заявитель: АО «Водоканал»
(вх. в адм. от 21.11.2018 № 18280)



Детский сад 201
16А

29/32Б

ГСК "Авентур"
ул. Пролетарская, 27А

Улица 2-я Бажова

Улица 2-я Бажова

Улица Святослава Федорова

Улица Гарина-Михайловского

16

16А

16Б

16В

16Г

16Д

16Е

16Ж

16З

16И

16К

16Л

17

17А

17Б

17В

17Г

17Д

17Е

17Ж

17З

17И

17К

17Л

18

18А

18Б

18В

18Г

18Д

18Е

18Ж

18З

18И

18К

18Л

19

19А

19Б

19В

19Г

19Д

19Е

19Ж

19З

19И

19К

19Л

20

20А

20Б

20В

20Г

20Д

20Е

20Ж

20З

20И

20К

20Л

21

21А

21Б

21В

21Г

21Д

21Е

21Ж

21З

21И

21К

21Л

22

22А

22Б

22В

22Г

22Д

22Е

22Ж

22З

22И

22К

22Л

23

23А

23Б

23В

23Г

23Д

23Е

23Ж

23З

23И

23К

23Л

24

24А

24Б

24В

24Г

24Д

24Е

24Ж

24З

24И

24К

24Л

25

25А

25Б

25В

25Г

25Д

25Е

25Ж

25З

25И

25К

25Л

26

26А

26Б

26В

26Г

26Д

26Е

26Ж

26З

26И

26К

26Л

27

27А

27Б

27В

27Г

27Д

27Е

27Ж

27З

27И

27К

27Л

28

28А

28Б

28В

28Г

28Д

28Е

28Ж

28З

28И

28К

28Л

29

29А

29Б

29В

29Г

29Д

29Е

29Ж

29З

29И

29К

29Л

30

30А

30Б

30В

30Г

30Д

30Е

30Ж

30З

30И

30К

30Л

31

31А

31Б

31В

31Г

31Д

31Е

31Ж

31З

31И

31К

31Л

32

32А

32Б

32В

32Г

32Д

32Е

32Ж

32З

32И

32К

32Л

33

33А

33Б

33В

33Г

33Д

33Е

33Ж

33З

33И

33К

33Л

34

34А

34Б

34В

34Г

34Д

34Е

34Ж

34З

34И

34К

34Л

35

35А

35Б

35В

35Г

35Д

35Е

35Ж

35З

35И

35К

35Л

36

36А

36Б

36В

36Г

36Д

36Е

36Ж

36З

36И

36К

36Л

37

37А

37Б

37В

37Г

37Д

37Е

37Ж

37З

37И

37К

37Л

31А

3А

1А

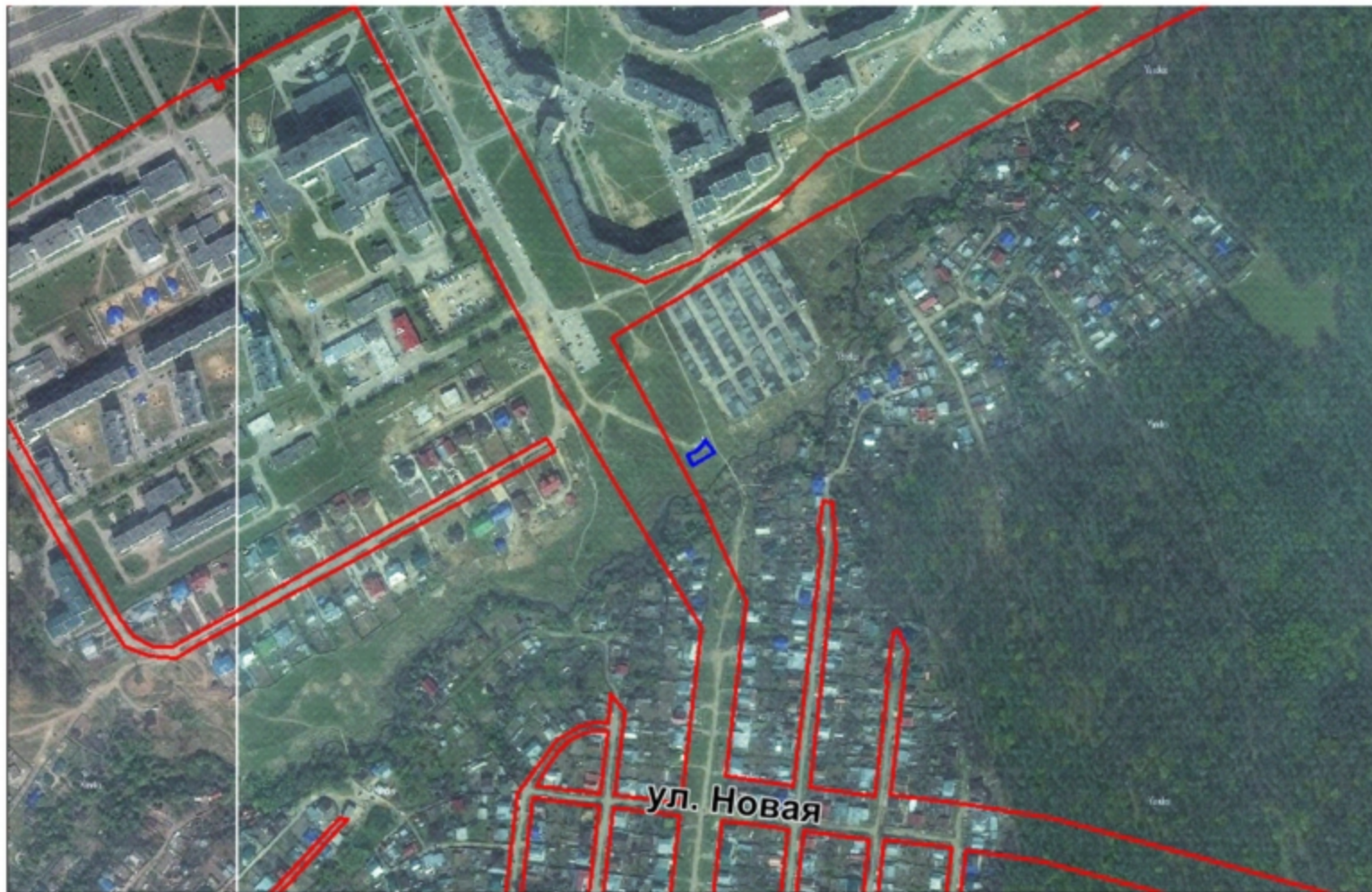
2А

9

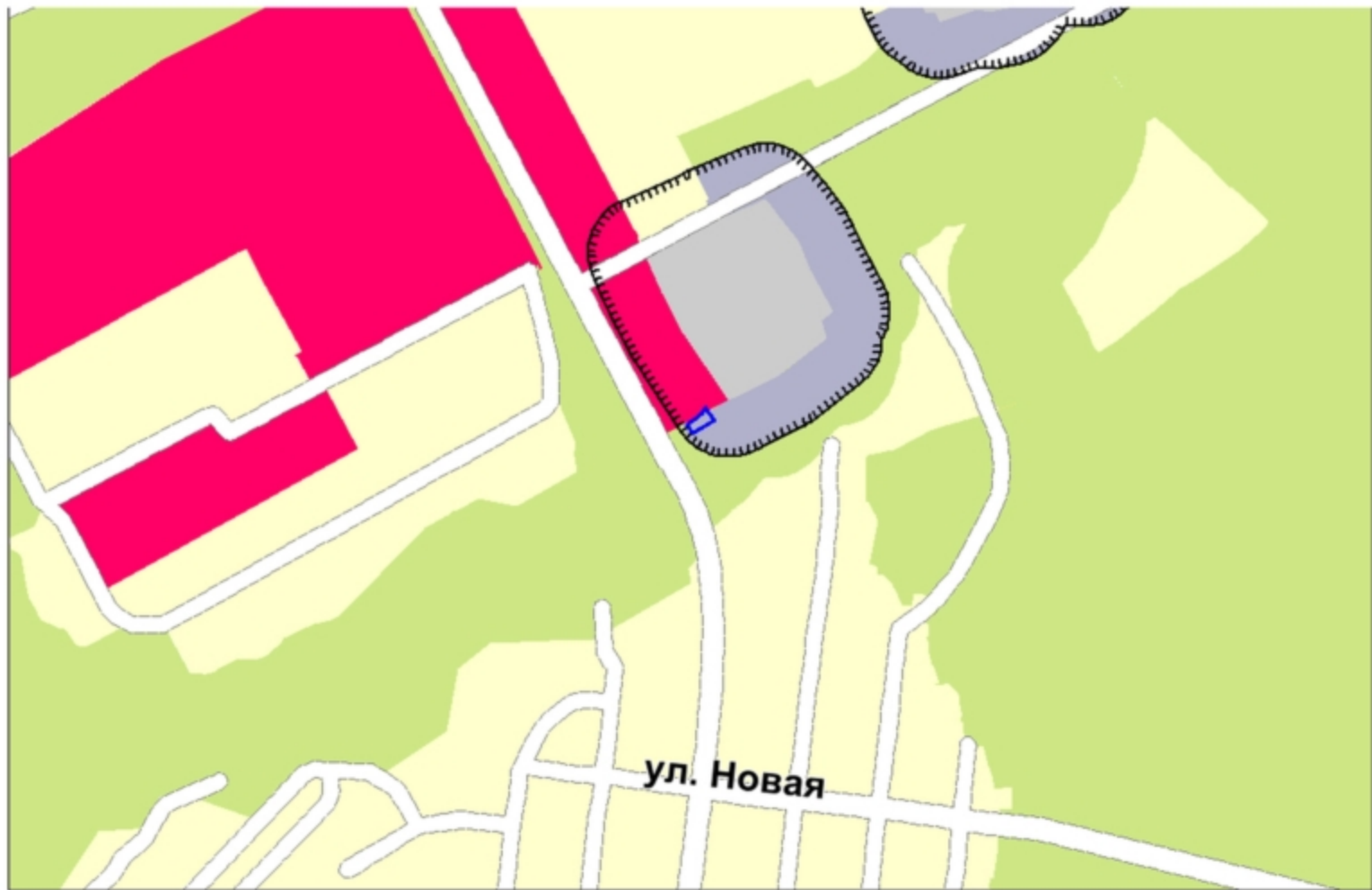
2А



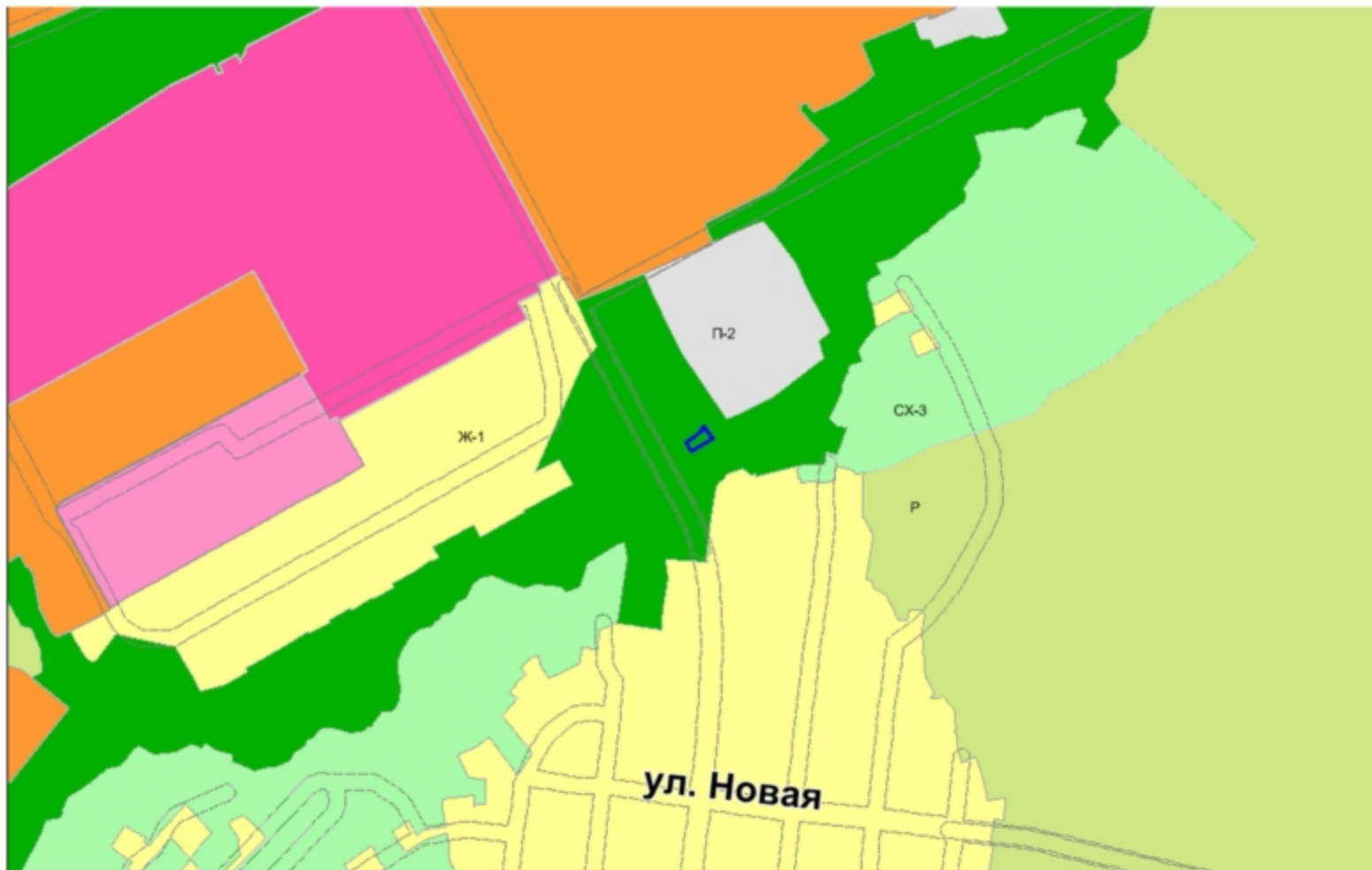
Схема расположения земельного участка на плане города



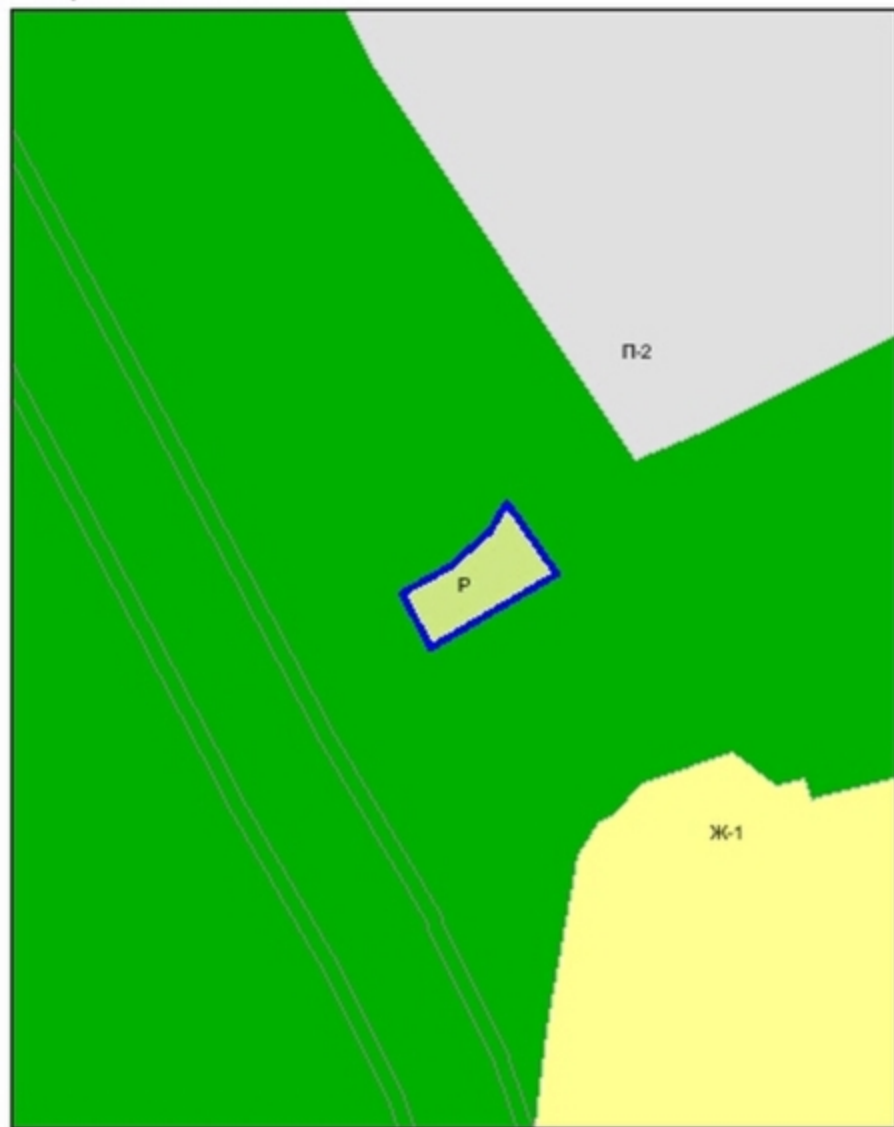
Фрагмент карты функционального зонирования (Генеральный план)



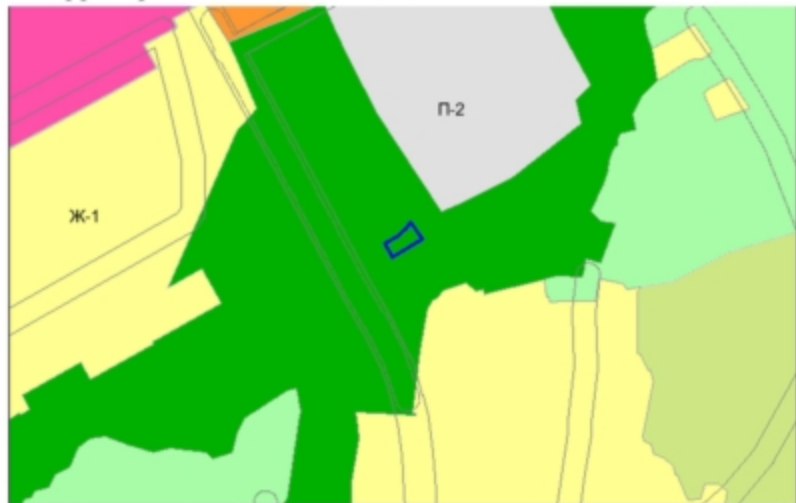
Фрагмент карты функционального зонирования (Правила землепользования и застройки)



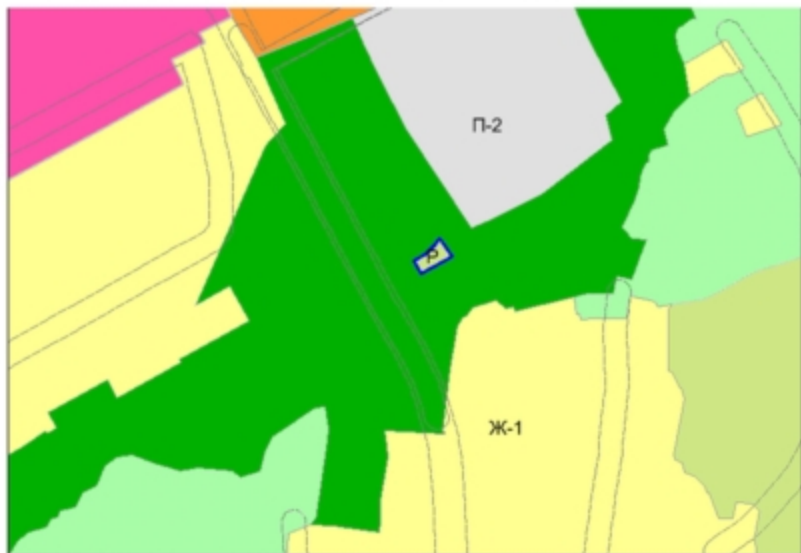
Приложение №6



Территориальная зона до внесения изменений



Территориальная зона после внесения изменений

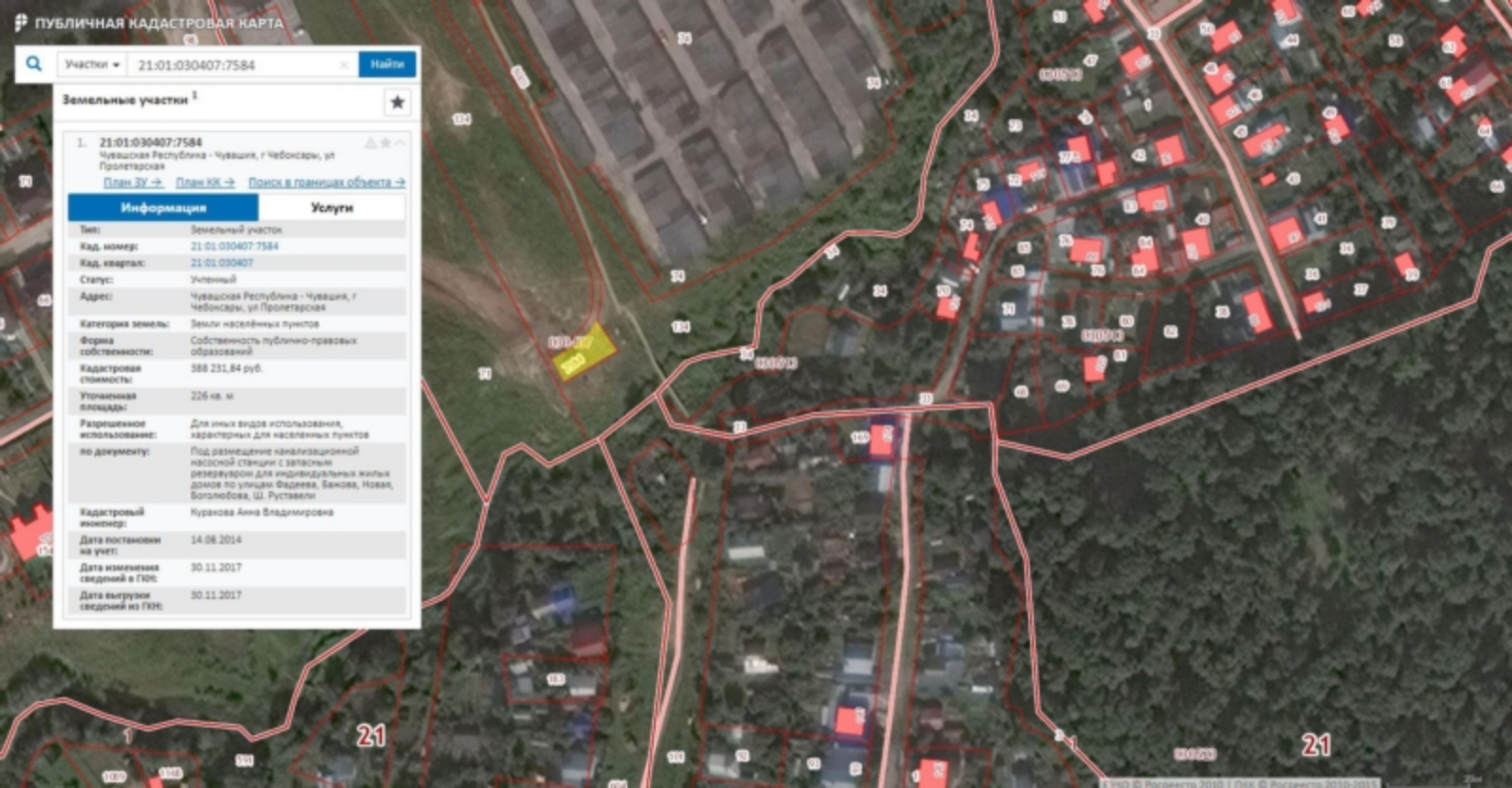


Участки 21.01.030407:7584

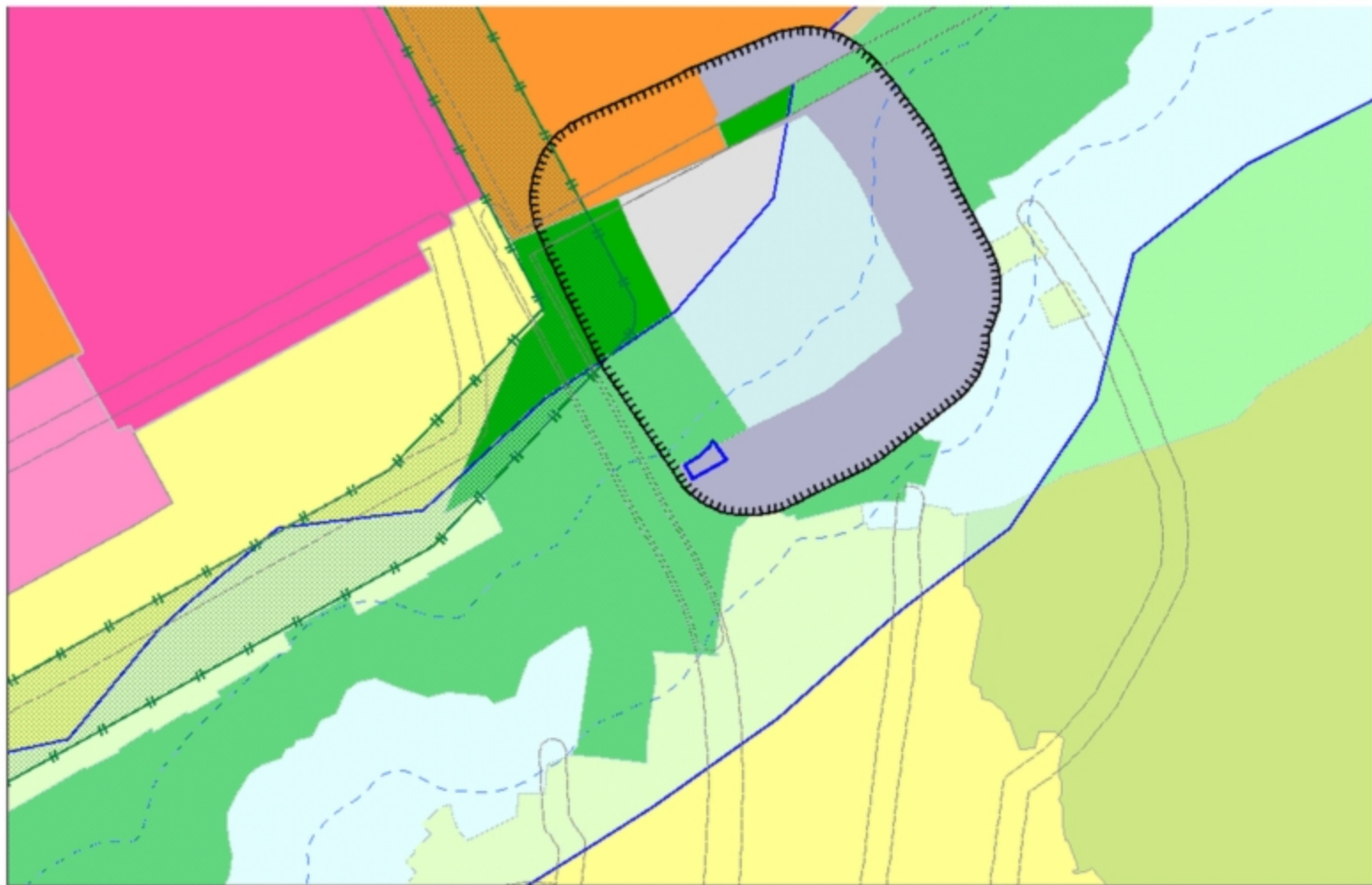
Земельные участки ★

1. 21.01.030407:7584 ▲ ★ ▽
 Чувашская Республика - Чувашия, г Чебоксары, ул Пролетарская
[План ЗУ →](#) [План ЖК →](#) [Поиск в границах объекта →](#)

Информация	Услуги
Тип:	Земельный участок
Кад. номер:	21.01.030407.7584
Кад. квартал:	21.01.030407
Статус:	Учтеный
Адрес:	Чувашская Республика - Чувашия, г Чебоксары, ул Пролетарская
Категория земель:	Земли населенных пунктов
Форма собственности:	Собственность публично-правовых образований
Кадастровая стоимость:	388 231,84 руб.
Уточненная площадь:	226 кв. м
Разрешенное использование:	Для иных видов использования, характерных для населенных пунктов
по документу:	Под размещение канализационной насосной станции с затопным резервуаром для индивидуальных жилых домов по улицам Фадеева, Бакова, Новая, Боголюбова, Ш. Руставели
Кадастровый номер:	Куракова Анна Владимировна
Дата постановки на учет:	14.08.2014
Дата изменения сведений в ГИО:	30.11.2017
Дата выгрузки сведений из ГИО:	30.11.2017



Фрагмент карты зон с особыми условиями использования территории



г. Чебоксары



Отведенный участок

РАССМОТРЕНО
 26.07.20
 Г.л. № 109 г. Чебоксары

Условные обозначения:

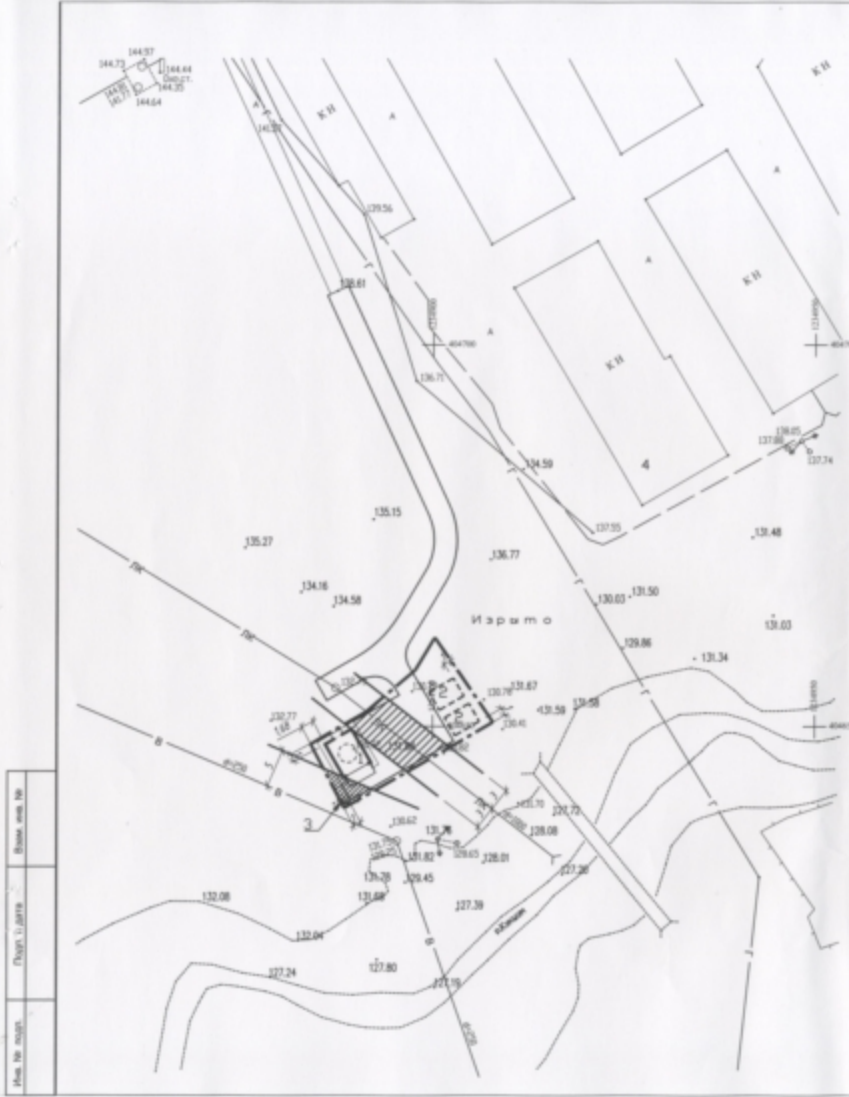
--- Граница отведенного участка

1. Данный лист см. совместно с листом ПЗУ-1.
2. Горизонтальная привязка поз. 1 и 2, ведется по координатам.
3. Система координат - местная.
4. Система высот - Балтийская.
5. Размеры даны в метрах.

					-ПЗУ		
					Канализационная насосная станция с запасным резервуаром для индивидуальных жилых домов по ул. Федерева, Бакова, Новая, Боголюбова, Ш. Рыжовели		
Изм.	Кол.уч.	Лист	Дата	Подпись	Страна	Лист	Листов
					П	2	
ГАП	Мазыров				Разбивочный план М 1:500		
Арх.	Александров				Ситуационный план М 1:500		
Инженер	Мазыров				ИП Мазыров С. С. П-108-212701351730-188		

Лист № 109/1
 План № 109/1
 План № 109/1





- Условные обозначения:
- Граница отведенного участка
 - //// Охранная зона ливневой канализации
 - //// Охранная зона водопровода

--- Данный лист см. совместно с листом ПЗУ-2, -4.

План №...
 Лист №...
 Шкала...

					-ПЗУ			
					Канализационная насосная станция с запасным резервуаром для индивидуальных жилых домов по ул. Фадеева, Бакова, Новая, Боголюбова, Ш. Руставели			
Имя	Копия	Лист	№ док.	Подпись	Дата	Страница	Лист	Листов
Г.П.	Назыров			<i>[Signature]</i>		П	3	
А.И.	Александров			<i>[Signature]</i>				
И.И.	Назыров			<i>[Signature]</i>		Схема охранных зон наружных сетей		ИП Назыров С. С. П-108-212701351790-188



2018-12-5 11:26



2018-12-5 11:26

