

2.06. Предоставление разрешения на отклонение от предельных параметров разрешенного строительства, реконструкции объекта капитального строительства – реконструируемого индивидуального жилого дома, в границах земельного участка с кадастровым номером 21:01:030516:4, **расположенного по адресу: г. Чебоксары, ул. Бажова, д. 27, в части уменьшения минимального отступа от границ земельного участка с северной стороны с 3 м до 1,91 м**

Заявитель: Васильева Светлана Николаевна (вх. в адм. от 22.01.2019 № В-657, от 28.01.2019 № В-657/2)

25/24	27	24/29
-------	----	-------

21	22	
23/31	33	24/35

21	22	
37/23	39	41/24

15	8	
17	10	
43	45	47/12

1	3	5	7	9	11
49	51	53	55	57	59

26	26
28	28
30	30
32	32
34	34
95	95

25/20	28
27	28
29	30
31	32
33	34
101	103

26/26	28
27	28
29	30
31	32
33	34
107	107

21	14/30	
23	16	
25	18	
27 ✓	20	
29	22	
111	113	115

32	34	36	38	40	42	44	
2	4	6	8	10	12	14	16

1	3	5	7	9	11	13	15
117	119	121	123	125	127	129	

132	40
42	42
44	44
46	46

138	42
39	42
41	44
43	44

144	40
39	40
41	42
43	44

148	150	26
35	28	
37	30	

154	156	158	160	162	164
17	3	5	7	9	11

Улица А. Фадеева

улица Шота Руставели

улица Г. Г.

улица Бажова

улица Магницкого

улица Низами

улица Лесная

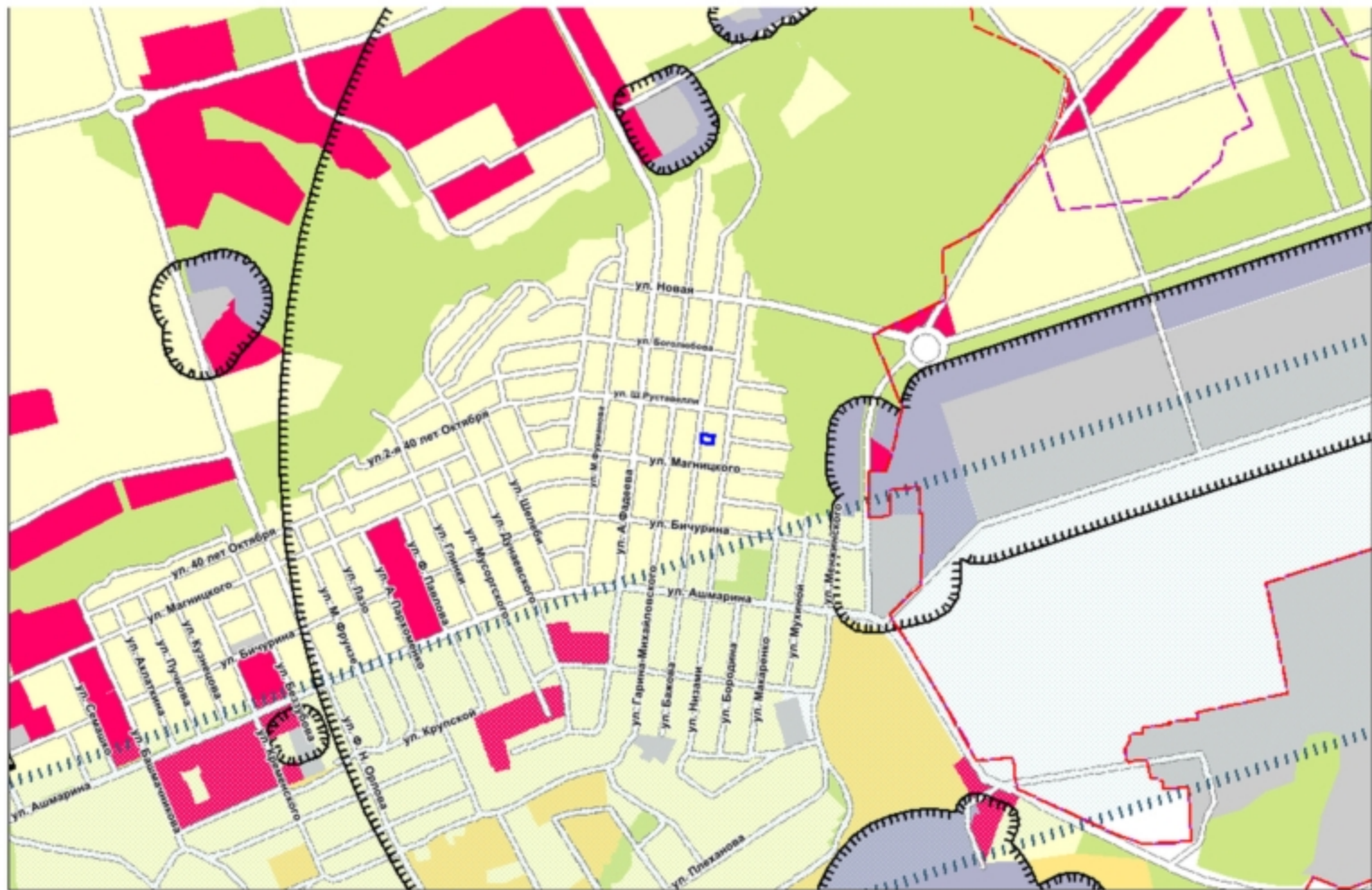
улица Михайловского



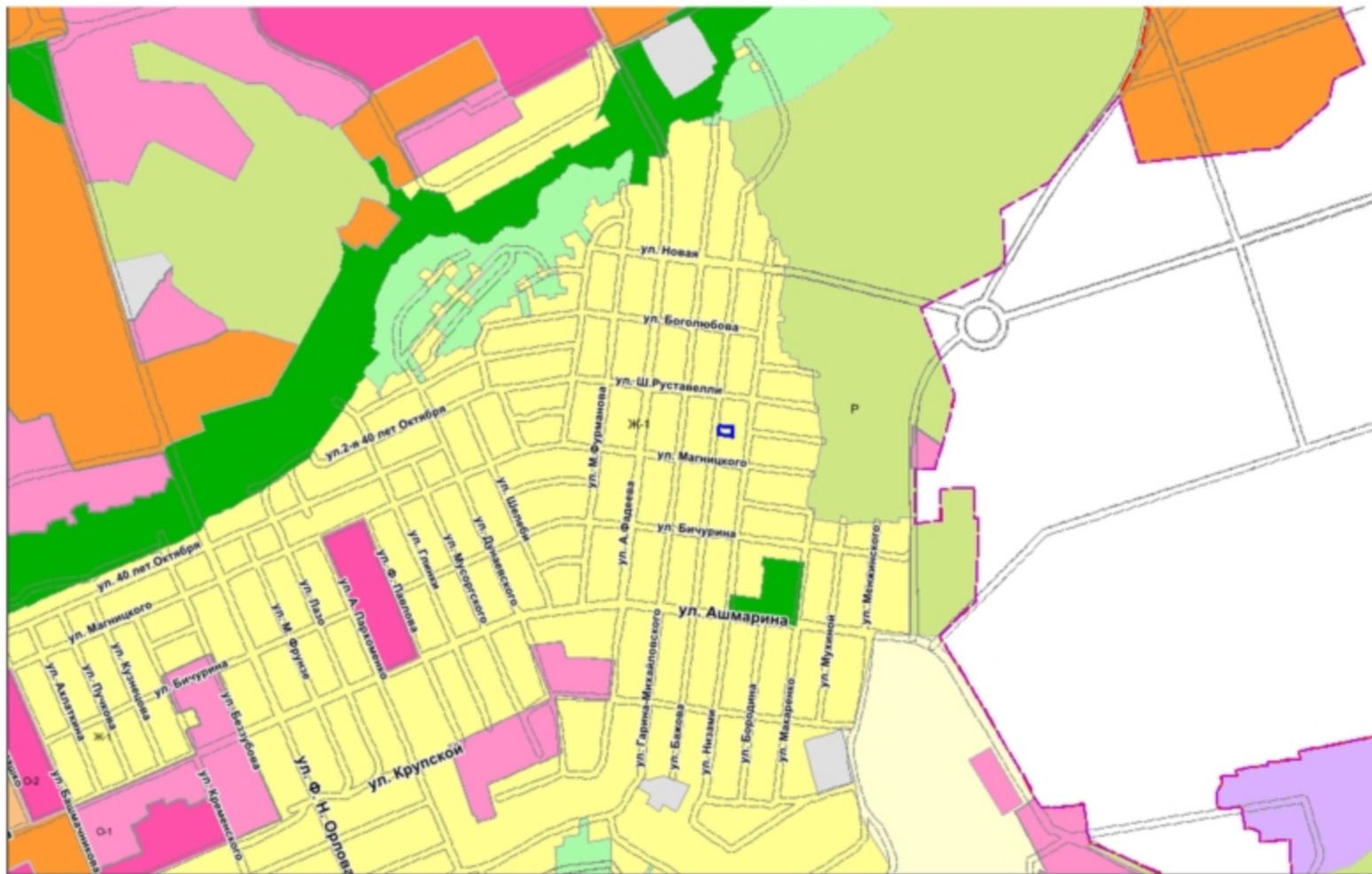
Схема расположения земельного участка на плане города



Фрагмент карты функционального зонирования (Генеральный план)



Фрагмент карты функционального зонирования (Правила землепользования и застройки)



Участки ▾ 21.01.030516-4

Земельные участки ¹

1. 21.01.030516-4
- Чувашская Республика - Чувашия, г. Чебоксары, р-н Калининский, ул. Бажова, дом 27
- [План ЗУ →](#) [План КМ →](#) [Поиск в главных объектах →](#)

Информация	Услуги
Тип:	Земельный участок
Кад. номер:	21.01.030516-4
Кад. квартал:	21.01.030516
Статус:	Ранее учтенный
Адрес:	Чувашская Республика - Чувашия, г. Чебоксары, р-н Калининский, ул. Бажова, дом 27
Категория земель:	Земли населенных пунктов
Форма собственности:	Частная собственность
Кадастровая стоимость:	610 029,90 руб.
Уточненная площадь:	606 кв. м.
Разрешенное использование:	Для индивидуальной жилой застройки
по документу:	Для обслуживания индивидуального жилого дома
Кадастровый инженер:	-
Дата постановки на учет:	28.01.2006
Дата изменения сведений в ГКУ:	16.03.2018
Дата выгрузки сведений из ГКУ:	16.03.2018



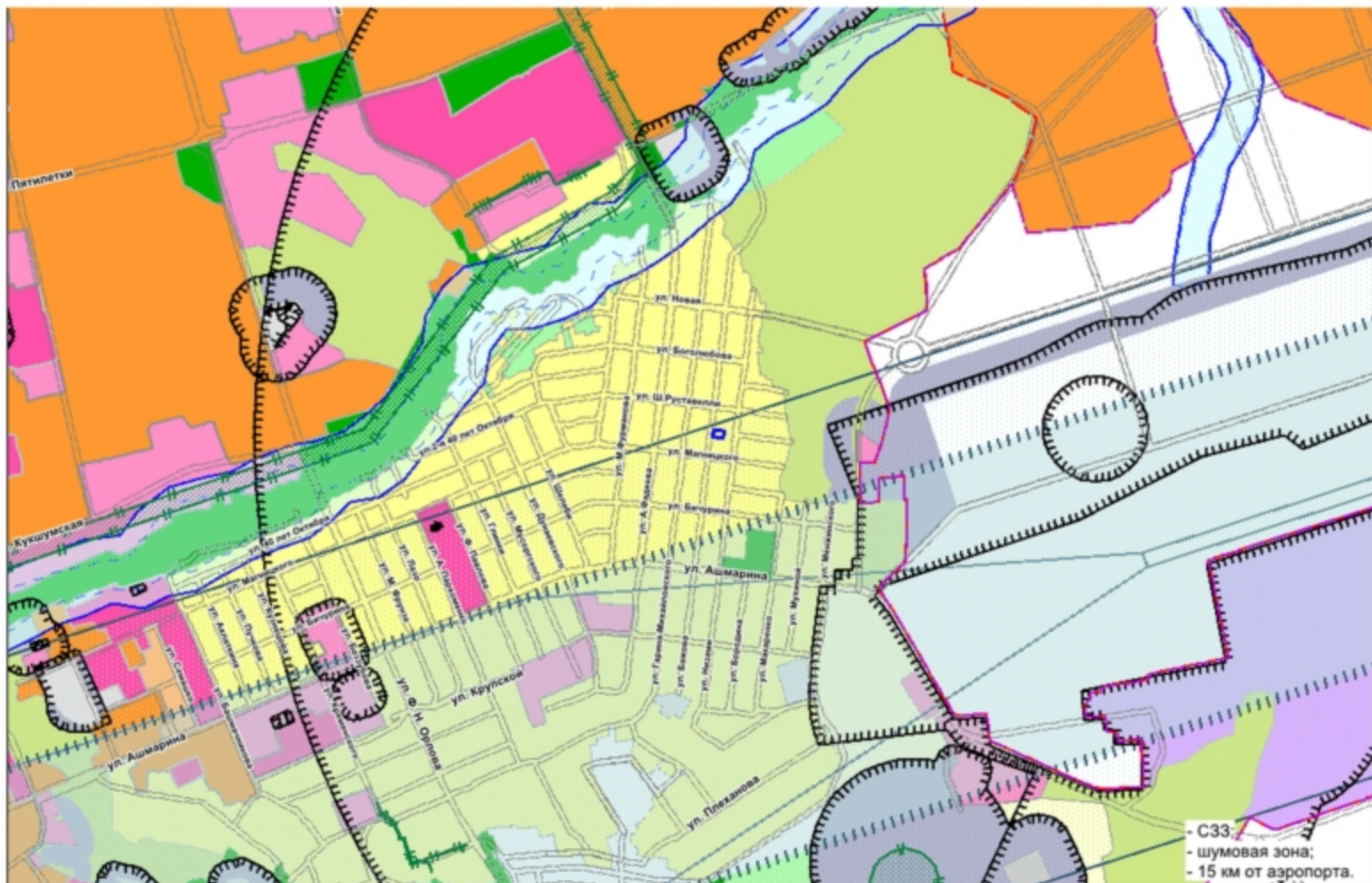
Расстояние: 20 м



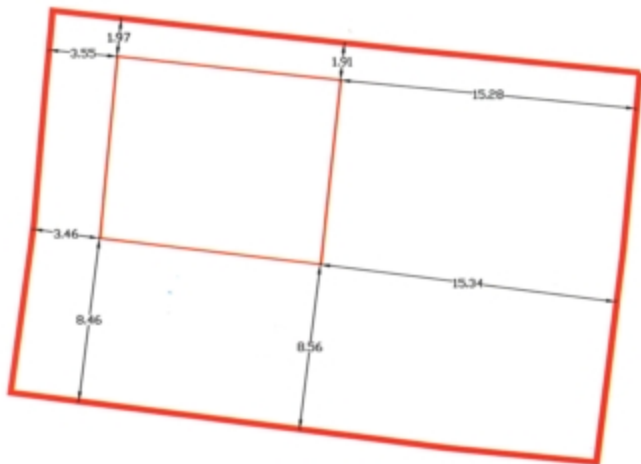
21

21

Фрагмент карты зон с особыми условиями использования территории



Ситуационный план
земельного участка с кадастровым № 21:01:030516:4
г. Чебоксары, ул. Бажова, д. 27



Директор ООО "Чувантехкадастр", кадастровый инженер *И.М. Насреддинов* — Насреддинов И.М.



