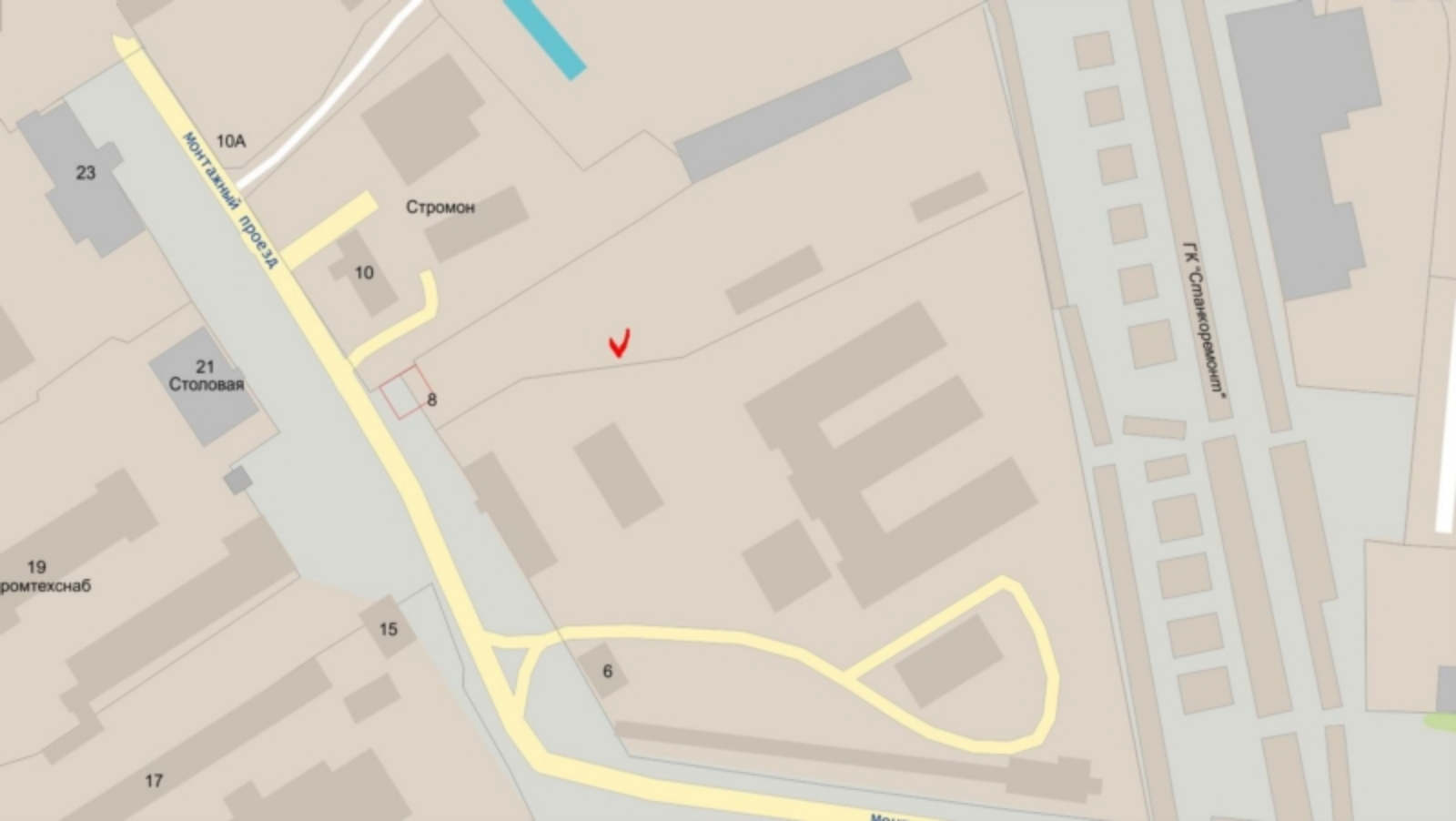


2.10. Предоставление разрешения на отклонение от предельных параметров разрешенного строительства, реконструкции объекта капитального строительства – склада металлопродукции, в границах земельного участка с кадастровым номером 21:01:030305:447, **расположенного по адресу: г. Чебоксары, пр. Монтажный, в части уменьшения минимального отступа от границ земельного участка с северо-восточной стороны с 3 м до 0,5 м, с юго-восточной стороны с 3 м до 0,5 м**

Заявитель: Шумилов Евгений Егорович
(вх. в адм. от 24.01.2019 № Ш-815)



10A
Могутайный проезд

23

Стромон

10

21
Столовая

8



ГК "Станкоремонт"

19
ромтехснаб

15

6

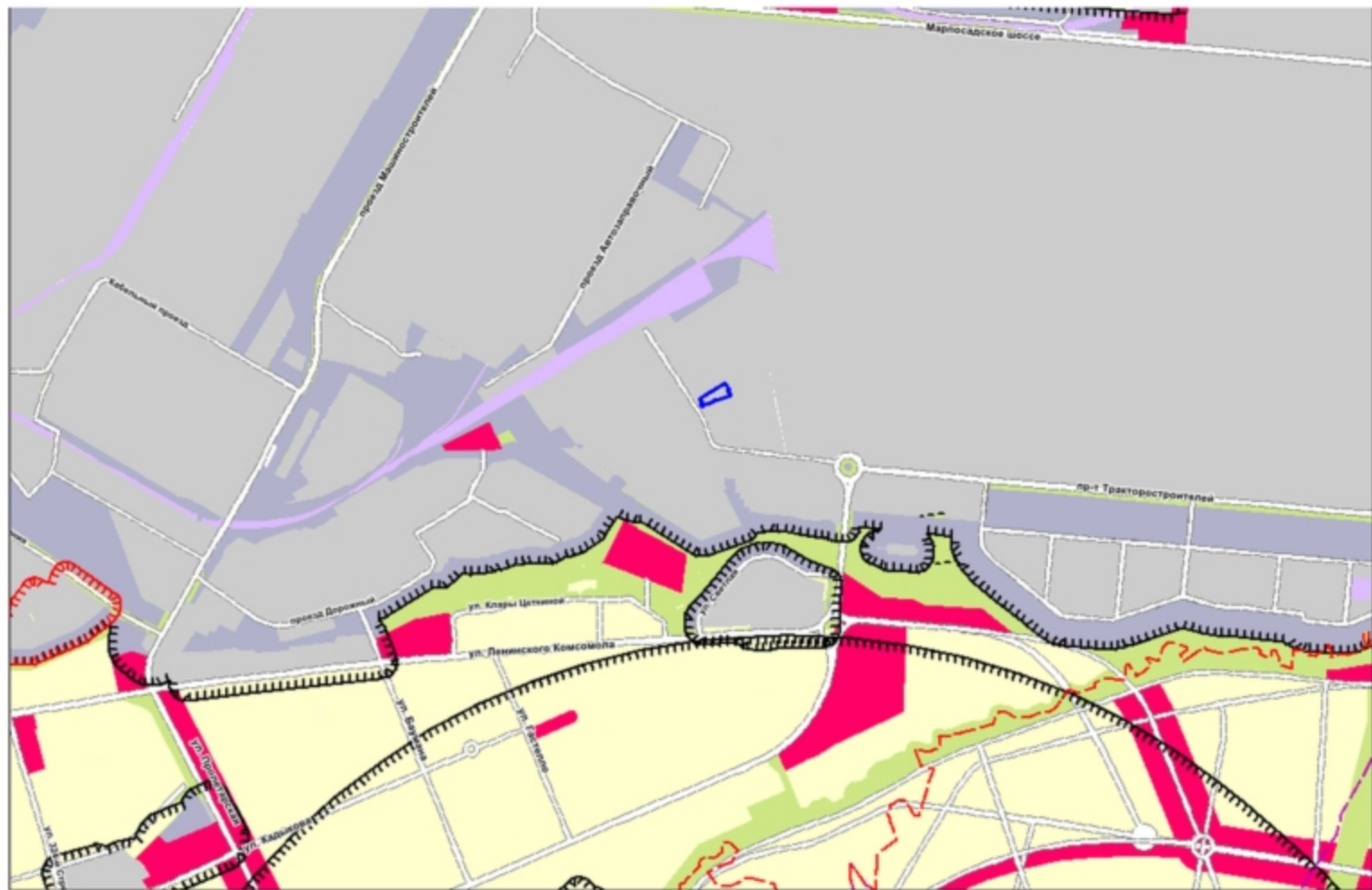
17



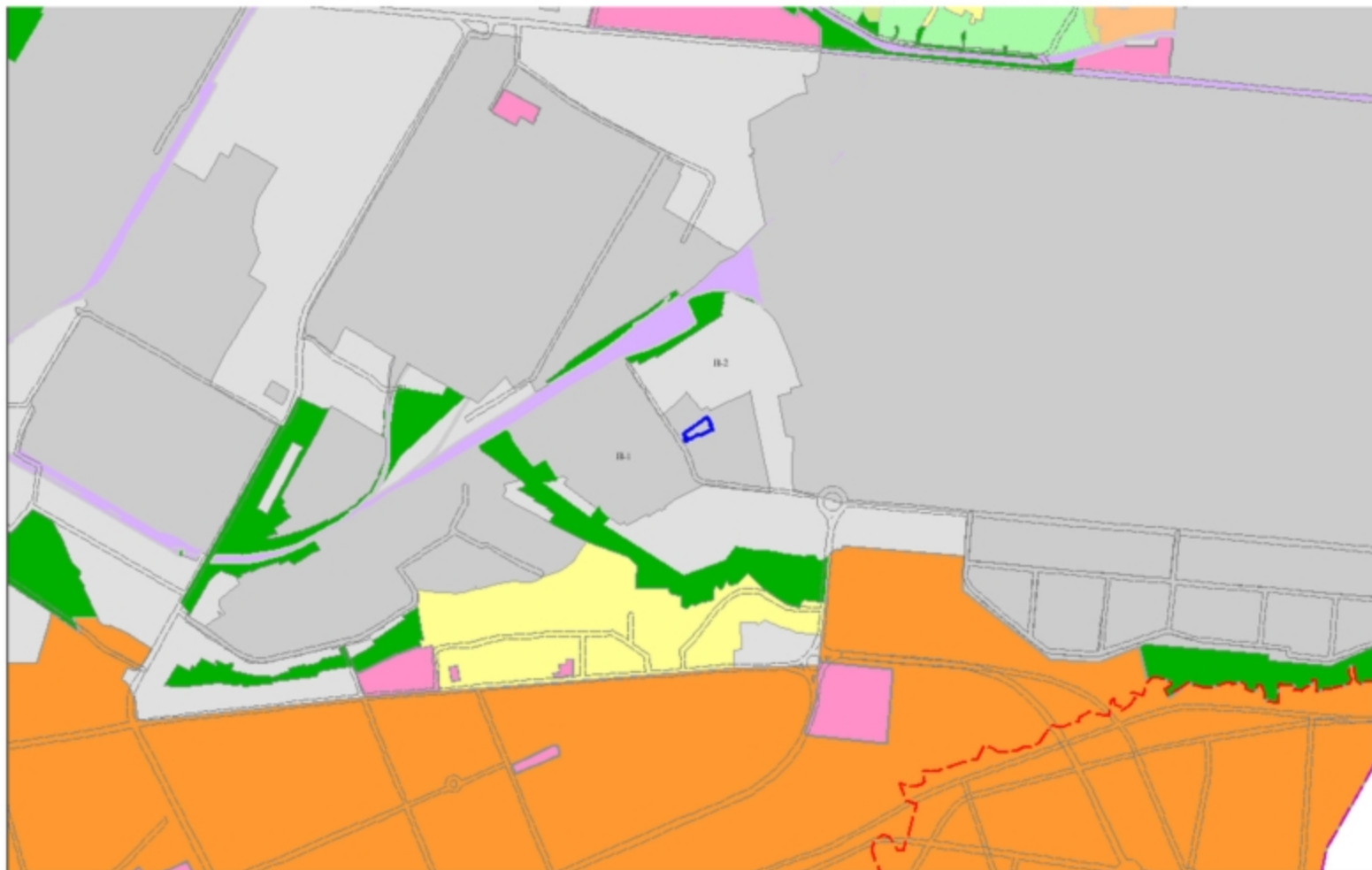
Схема расположения земельного участка на плане города



Фрагмент карты функционального зонирования (Генеральный план)



Фрагмент карты функционального зонирования (Правила землепользования и застройки)

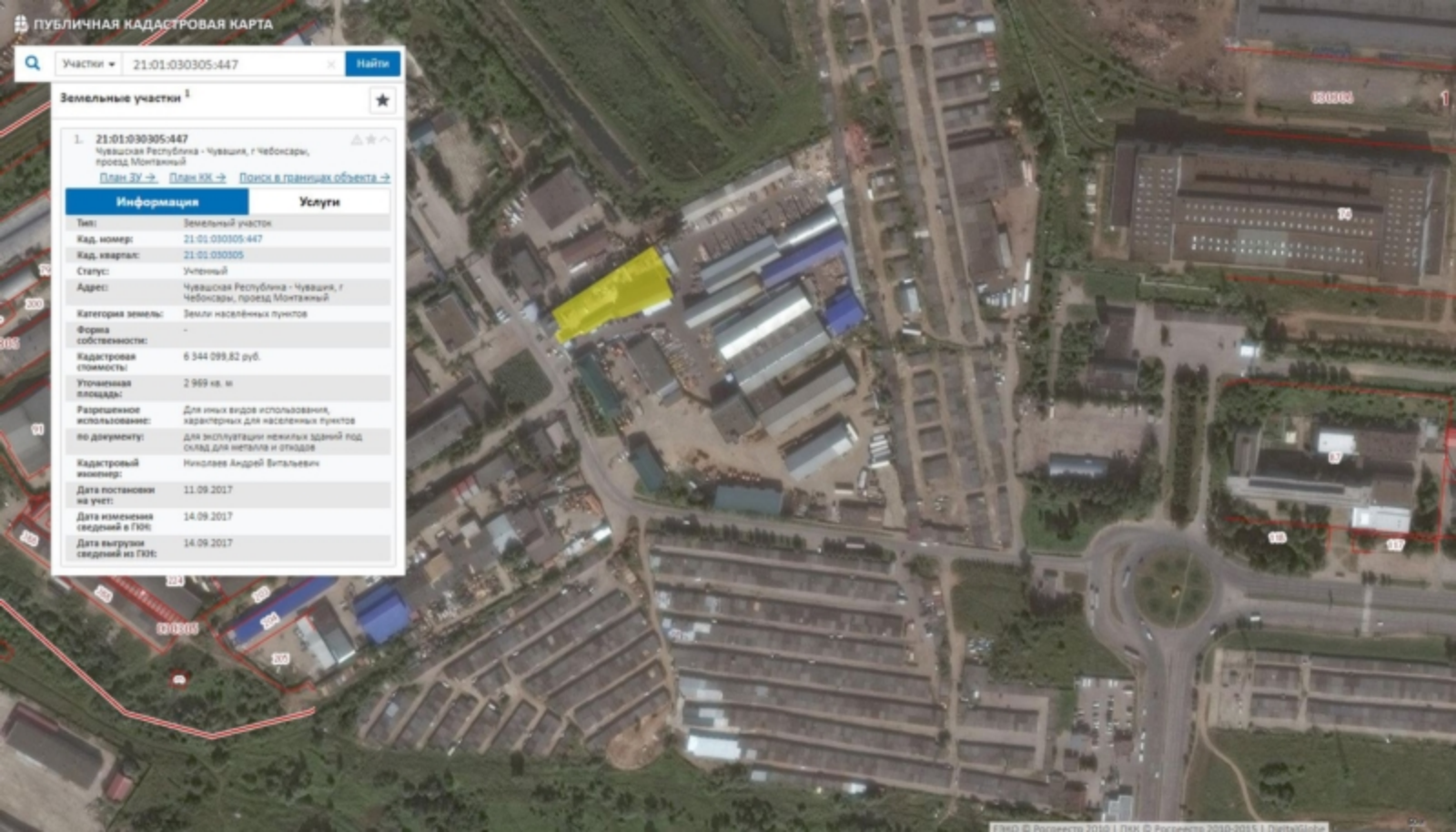


Участки ▾ 21.01.030305:447 Найти

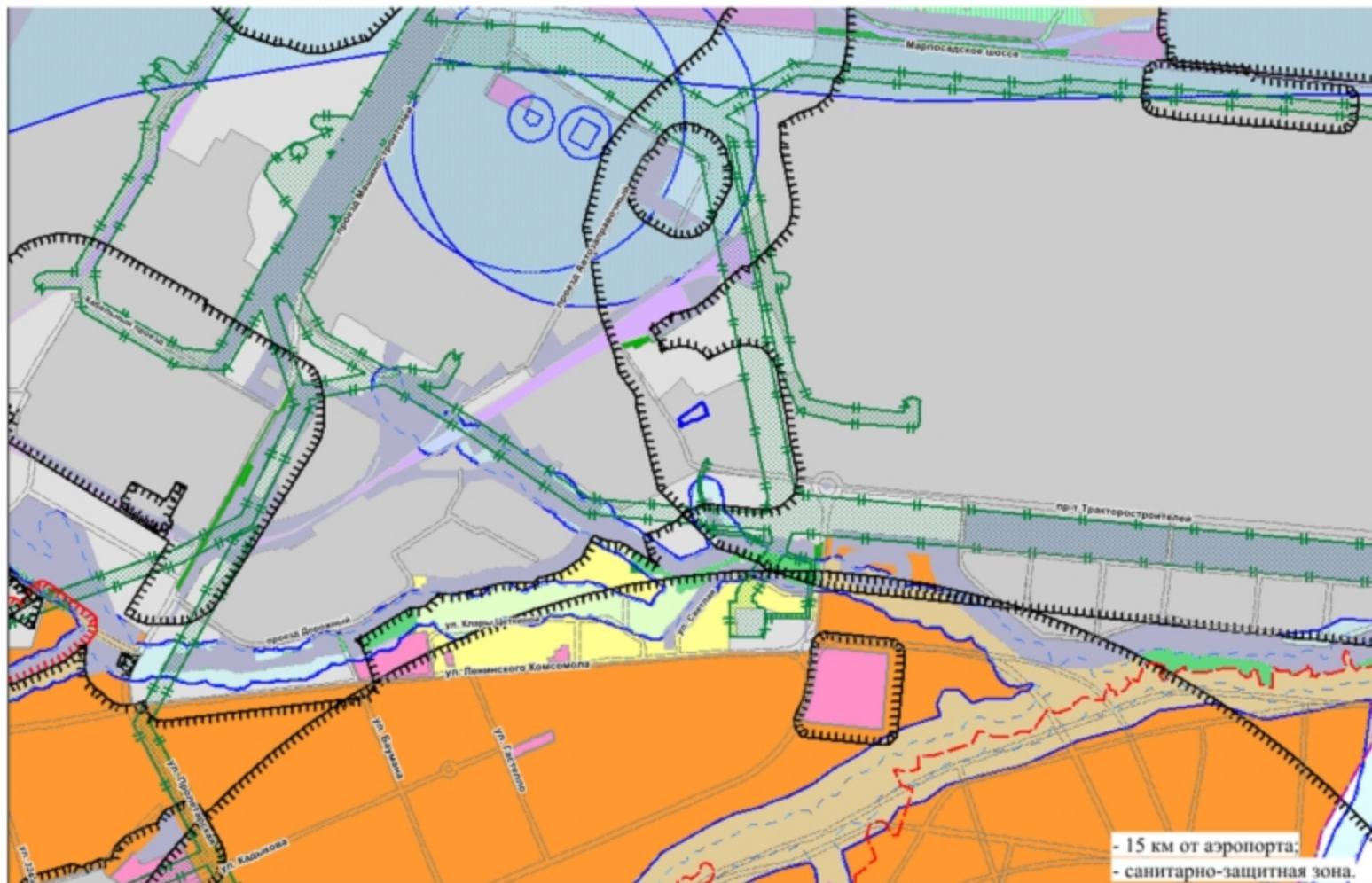
Земельные участки ¹ ★

- 21.01.030305:447 ▲▼
 Чувашская Республика - Чувашия, г Чебоксары, проезд Монтажный
[План ЗУ →](#) [План КК →](#) [Поиск в главных объектах →](#)

Информация	Услуги
Тип:	Земельный участок
Кад. номер:	21.01.030305:447
Кад. квартал:	21.01.030305
Статус:	Учтеный
Адрес:	Чувашская Республика - Чувашия, г Чебоксары, проезд Монтажный
Категория земель:	Земли населенных пунктов
Форма собственности:	-
Кадастровая стоимость:	6 344 099,82 руб.
Уточненная площадь:	2 969 кв. м
Разрешенное использование:	Для иных видов использования, характерных для населенных пунктов
по документу:	для эксплуатации нежилых зданий под склад для металла и отходов
Кадастровый инженер:	Николаев Андрей Витальевич
Дата постановки на учет:	11.09.2017
Дата изменения сведений в ГИО:	14.09.2017
Дата выгрузки сведений из ГИО:	14.09.2017



Фрагмент карты зон с особыми условиями использования территории





Исправляемый участок



Условные обозначения:

- граница земельного участка
- водопровод
- газопровод
- канализация
- кабель связи
- электрокабель

Заказчик: Шумилов Евгений Егорович по договору №119-44 от 13.07.2018г				Масштаб		
Имя Кол.уч. Лист 1 из 1				1:500		
Директор: Афанасьев С. С.				Лист 1		
Главный инженер: Николаев С. С.				Лист 1		
Инженер: Чернов М. К.				Лист 1		
Объект: земельный участок Ч. 26/05/01, кадастровый №: 21-01/030305-44/2018/010-0/003-14				Неопределённый чертёж ООО "ЗЕМЛЯ"		



ТЕХНИЧЕСКИЙ ПЛАН

Схема расположения здания (части здания) на земельном участке




Масштаб 1 : 600

УСЛОВНЫЕ ОБОЗНАЧЕНИЯ

- | | |
|------------------|--|
| №1 | номер контура здания |
| | контур образуемого здания |
| ● 1 | характерная точка контура здания, сведения о которой позволяют однозначно определить ее положение на местности |
| | граница земельного участка |
| 21:01.030305:447 | кадастровый номер земельного участка |

Цветовое решение фасада А-Г




-Колер №1 стеновой профиль оцинкованный

-Колер №2 окраска по металлу Ра1 7000

						Заказчик:	- АР		
						Склад металлопродукции расположенный по адресу:			
						г. Чебоксары, проезд Монтажный, на земельном участке с			
						кадастровым номером 2101-030305-447			
Изм.	Кол. изм.	Лист	№ док.	Подп.	Дата		Стадия	Лист	Листов
ГИП		Рисков		<i>[Signature]</i>			П	2	
Инженер		Рисков		<i>[Signature]</i>					
Н. контро.		Осипович		<i>[Signature]</i>		Фасад А-Г			000 "Эпел"

Цветовое решение фасада 1-10



РАССМОТРЕНО
 21.04.2018 г.
 Гл. архитектор г. Чебоксары

- Калер №1 стеновой профиль оцинкованный
- Калер №2 окраска по металлу Ра1 7000

						Заказчик:	- АР		
						Склад металлопродукции расположенный по адресу г. Чебоксары, проезд Монтажный, на земельном участке с кадастровым номером 2101030305447			
Изм.	Кол. уч.	Лист	№ док.	Подп.	Дата		Стадия	Лист	Лист
ГИП				Рисков			П	1	
Инженер				Рисков					
Н. контр.				Осипович		Фасад 1-10			000 "Уеп"