

5. Отображение на карте градостроительного зонирования и карте зон с особыми условиями использования территории зоны застройки индивидуальными жилыми домами (Ж-1) вместо части зоны делового, общественного и коммерческого назначения (О-1) на часть земельного участка площадью 36199 кв. м, **расположенного по адресу: г. Чебоксары, ограниченного улицами Фруктовая, О. Беспалова, Димитрова, Кольцевая и Социалистическая**



Школа №100
Социалистическая, 1А

7А

Строика
Социалистическая, Пзд.1

7А1

11А

Дом №1
Фрунзе, 31А

9

16

22

Школа №100
Минска, 47

ГК «Кристал»
Минска, 37А

ГК «Лазарь»
Минска, 37Б

Минска, 41

Фрунзе, 12

Классы
«Мир»
11А

Классы
Минска, 47Б

ГК «Текстура-Г»

ическая

5а1

Социалистическая, 2

Школа
Олимпийского
резерва
2А

4

Улица Давидова

ул. Социалистическая

Улица Фрунзе

Гаражы

Фрунзе, 10

11

Улицы
15

2А2

Дом культуры
О. Беспалова, 3А

20

15

Ул. Копытьцева

До 29

14

12

10

8

4

6

11

9

9

11

13

15

17

19

21

23

25

27

29

21

23

25

27

29

21

23

25

Социалистическая, 2Б

О. Беспалова, 2Б

О. Беспалова, 4

18

15

14

12

10

8

4

6

11

9

9

11

13

15

17

19

21

23

25

27

29

21

23

25

27

29

21

23

25

27

29

О. Беспалова, 2

О. Беспалова, 1

18

13

11

14

16

18

20

22

3

5

7

7

5

3

11

14

16

18

20

22

3

5

7

7

5

3

11

14

16

18

20

улица Олега Беспалова

улица Олега Беспалова

пер. Завалинський

пер. Ласочы

улица Радищева

Базилічскі праспект

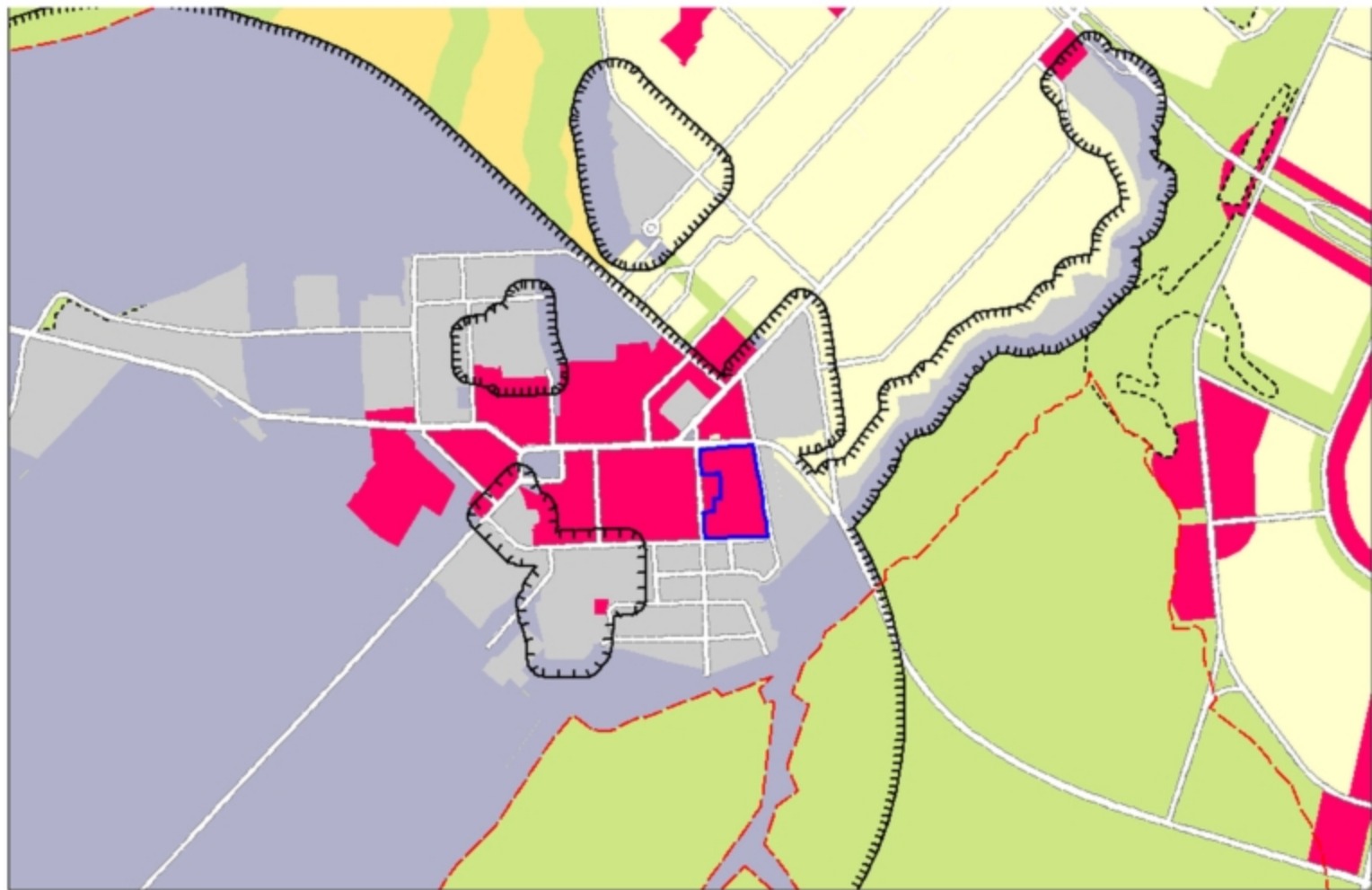
«Школьная поляна»



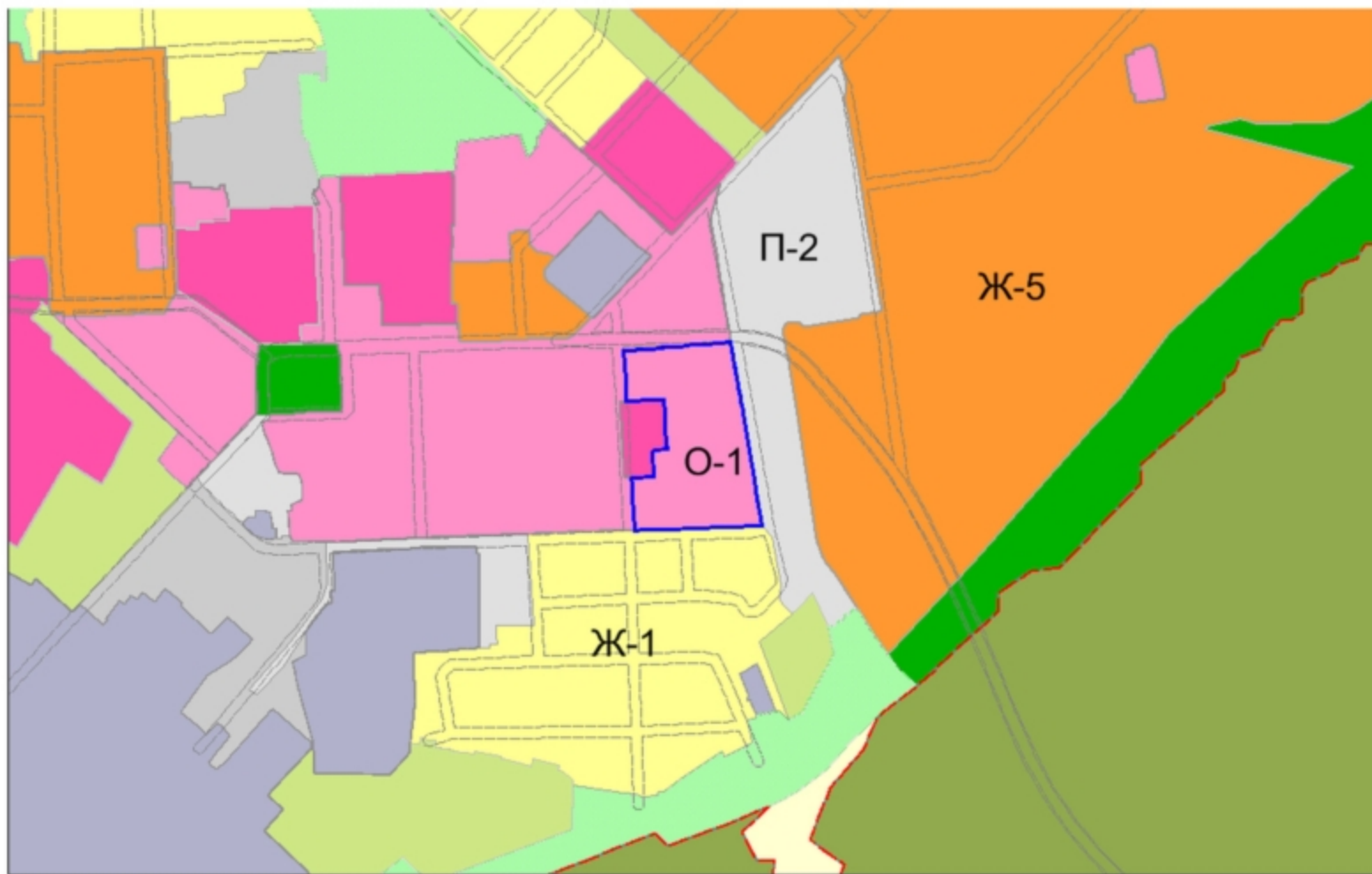
Схема расположения земельного участка на плане города



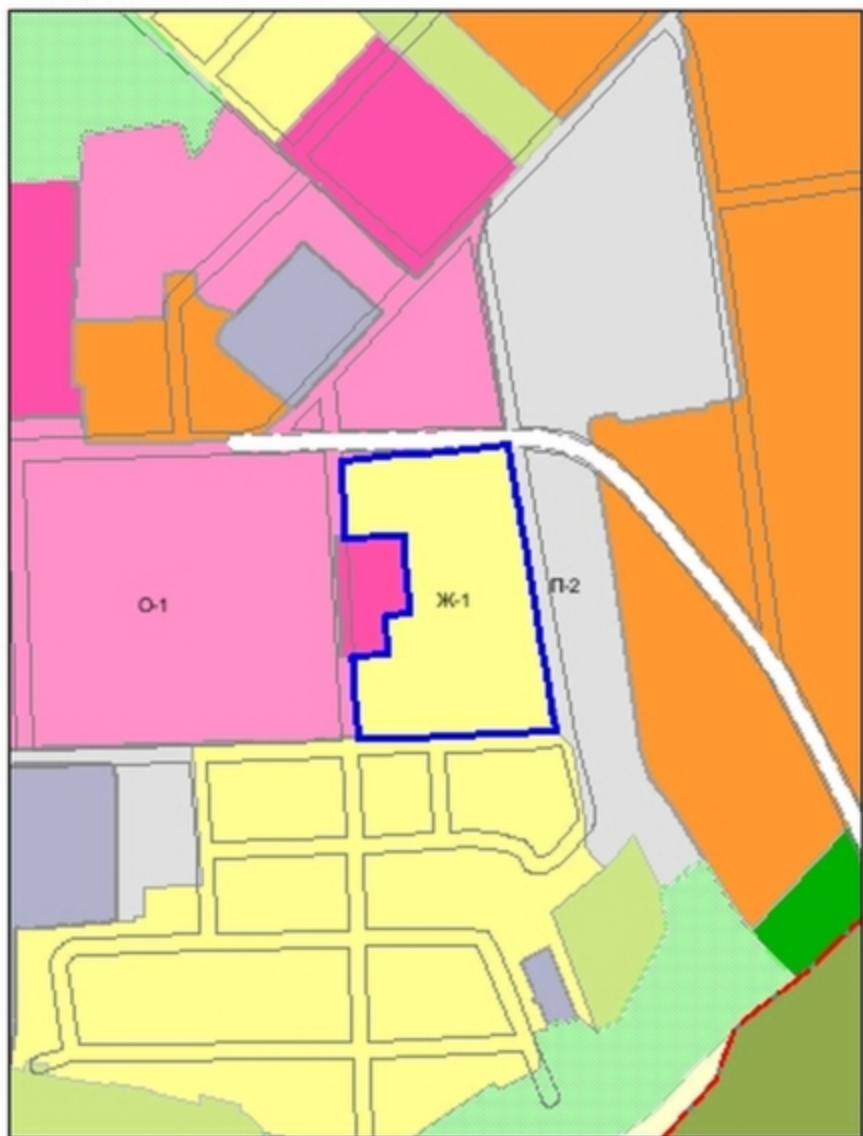
Фрагмент карты функционального зонирования (Генеральный план)



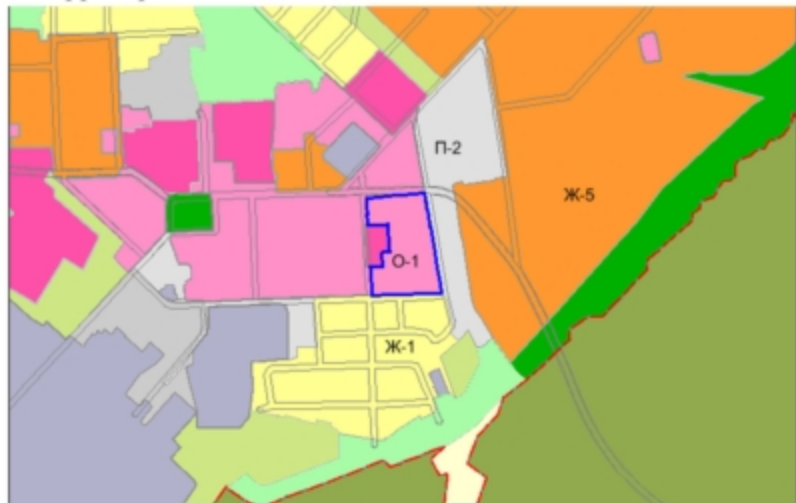
Фрагмент карты функционального зонирования (Правила землепользования и застройки)



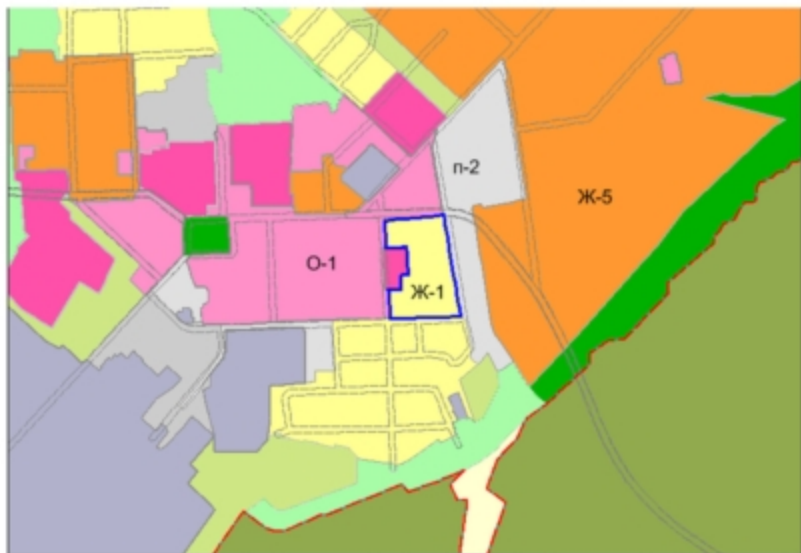
Приложение №5



Территориальная зона до внесения изменений



Территориальная зона после внесения изменений



Фрагмент карты зон с особыми условиями использования территории

