

**7. Отображение на карте градостроительного зонирования и карте зон с особыми условиями использования территории зоны делового, общественного и коммерческого назначения (О-1) вместо части зоны транспортной инфраструктуры (Т) на земельные участки с кадастровыми номерами 21:01:010504:165 площадью 19481 кв. м, 21:01:010504:166 площадью 3151 кв. м, 21:01:010504:167 площадью 54821 кв. м, **расположенные по адресу: г. Чебоксары, район 30-ой автодороги****



улица Академика Крылова

улица Зеленая

Писонерская набережная

Писонерская набережная

Минерал

Парк «Соборная»

2-я Коммунальная Слобода

ул. С.Хавальников, 1

3a/106

3a/107

25А 6-й корпус ЧЕТУ

34 корпус ЧЕТУ Парк-Мн. 25

Воспитательный центр 25В

Центр Управления Коммунального 25А

2А Воспитательный центр 25А

1-я линия слобода Казань

2-я линия слобода

Средняя слобода Казань

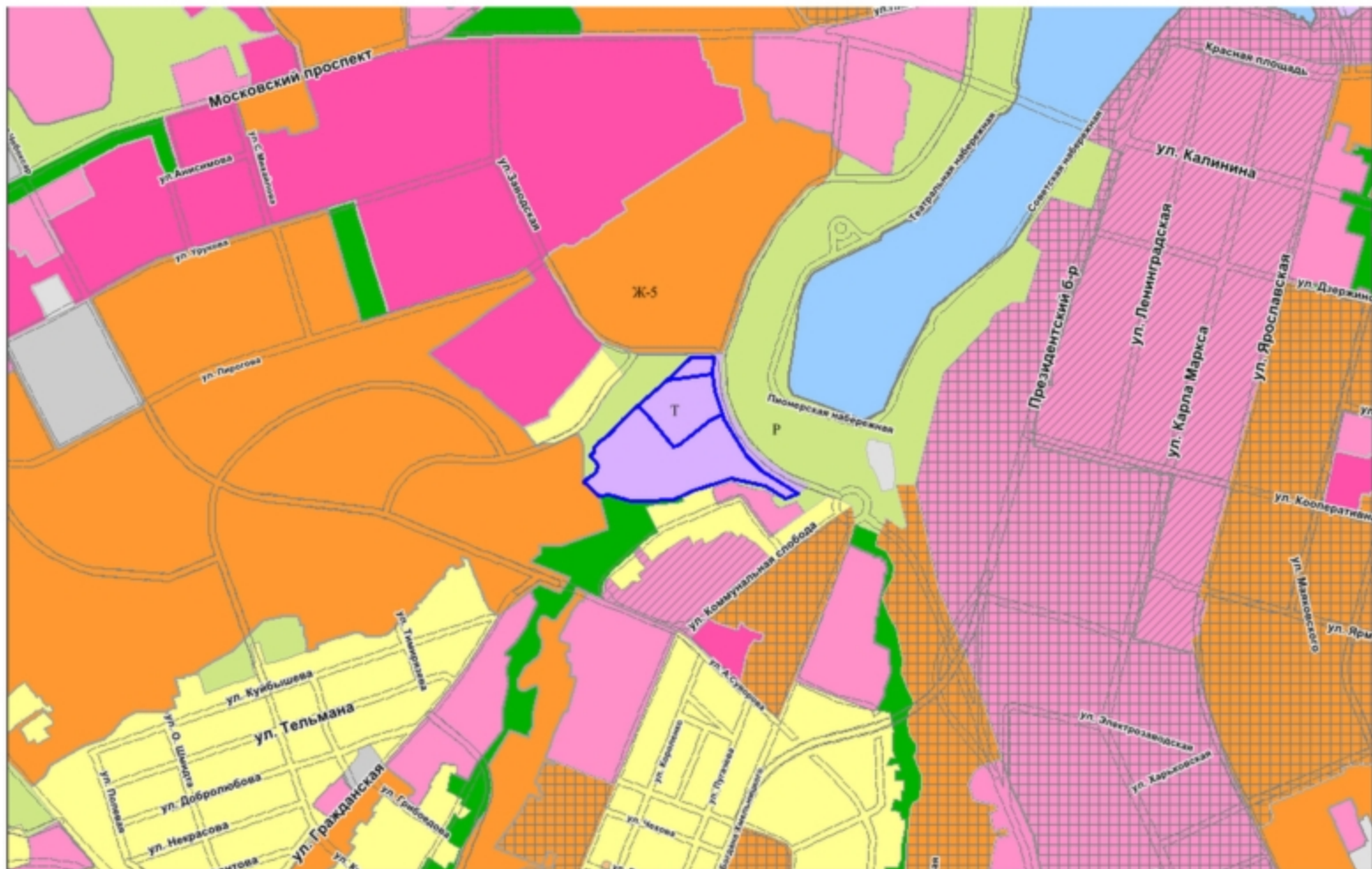


# Схема расположения земельного участка на плане города

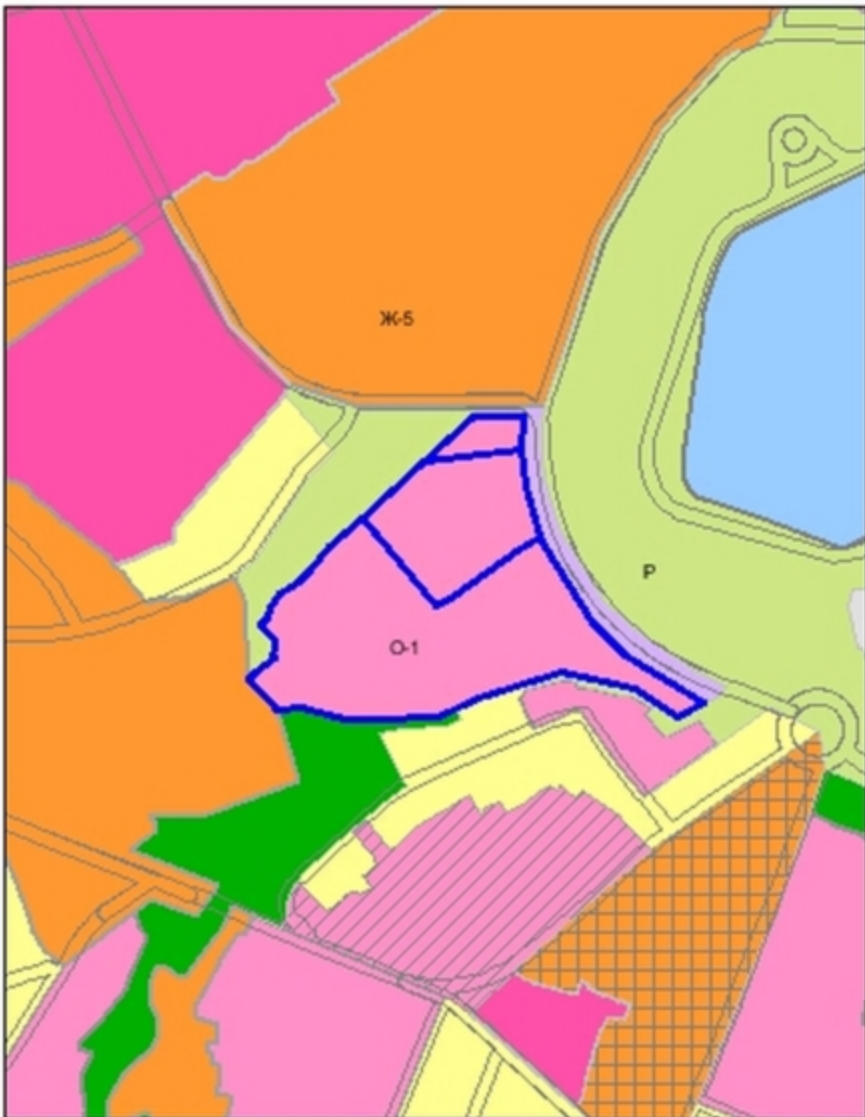




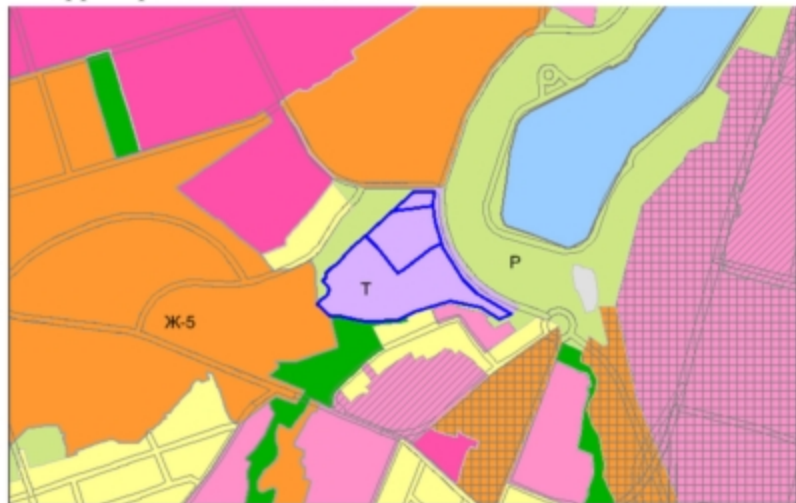
# Фрагмент карты функционального зонирования (Правила землепользования и застройки)



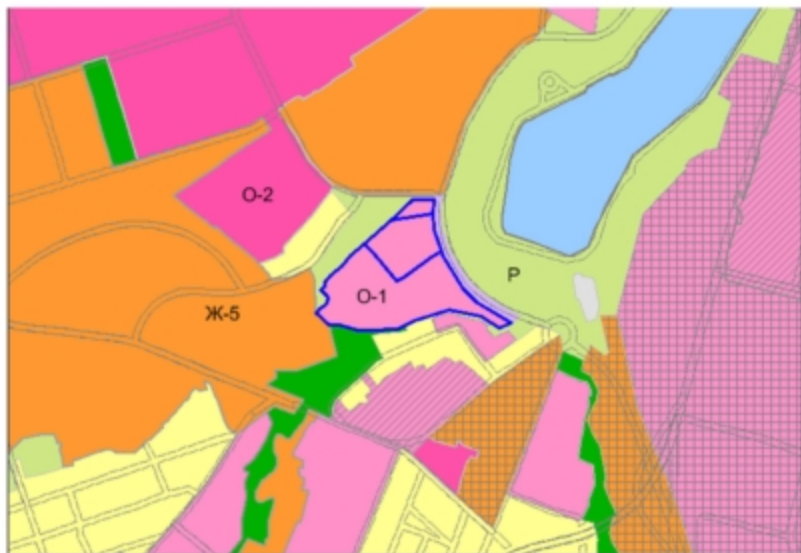
Приложение №7



Территориальная зона до внесения изменений



Территориальная зона после внесения изменений





Участки ▾ 21:01:010504:165 Найти

Земельные участки <sup>1</sup> ★

1. 21:01:010504:165 ▲ ☆ ^  
 Чувашская Республика-Чувашия, г Чебоксары, в  
 районе 30-й автодороги  
[План ЗУ](#) → [План НК](#) → [Поиск в границах объекта](#) →

Информация	Услуги
Тип:	Земельный участок
Кад. номер:	21:01:010504:165
Кад. квартал:	21:01:010504
Статус:	Учтенный
Адрес:	Чувашская Республика-Чувашия, г Чебоксары, в районе 30-й автодороги
Категория земель:	Земли населённых пунктов
Форма собственности:	Собственность публично-правовых образований
Кадастровая стоимость:	129 348 385,32 руб.
Уточненная площадь:	19 481 кв. м
Разрешенное использование:	Для размещения объектов торговли
по документу:	для строительства дилерского центра по продаже и обслуживанию автомобилей
Кадастровый инженер:	Михайлов Александр Владимирович
Дата постановления на учёт:	27.02.2012
Дата изменения сведений в ГИИ:	30.11.2017
Дата выгрузки сведений из ГИИ:	30.11.2017



Участки ▾ 21.01.010504:167 Найти

Земельные участки <sup>1</sup> ★

1. 21.01.010504:167 ▲ ☆ ▾  
 Чувашская Республика-Чувашия, г Чебоксары, в районе 30-й автодороги  
[План ЗУ](#) → [План НК](#) → [Поиск в границах объекта](#) →

Информация	Услуги
Тип:	Земельный участок
Кад. номер:	21.01.010504:167
Кад. квартал:	21.01.010504
Статус:	Учтеный
Адрес:	Чувашская Республика-Чувашия, г Чебоксары, в районе 30-й автодороги
Категория земель:	Земли населенных пунктов
Форма собственности:	-
Кадастровая стоимость:	1,00 руб.
Уточненная площадь:	54 821 кв. м
Разрешенное использование:	-
по документу:	Земли, свободные от прав третьих лиц
Кадастровый номер:	Михайлов Александр Владимирович
Дата постановки на учет:	27.02.2012
Дата изменения сведений в ГКИ:	01.01.2014
Дата выгрузки сведений из ГИИ:	11.04.2015



## Фрагмент карты зон с особыми условиями использования территории

