

3. Отображение на карте градостроительного зонирования и карте зон с особыми условиями использования территории зоны застройки жилыми домами смешанной этажности (Ж-5) вместо части коммунально-складской зоны (П-2) на земельные участки с кадастровым номером 21:01:010805:31 площадью 1997 кв. м, кадастровым номером 21:01:010805:32 площадью 1989 кв. м, кадастровым номером 21:01:010805:33 площадью 559 кв. м, расположенные по адресу: г. Чебоксары, ул. Кирова, д. 17

Улица Кирова

ул. Кирова, 10

10А

Кирова, 9

9А

17

Кирова, 13

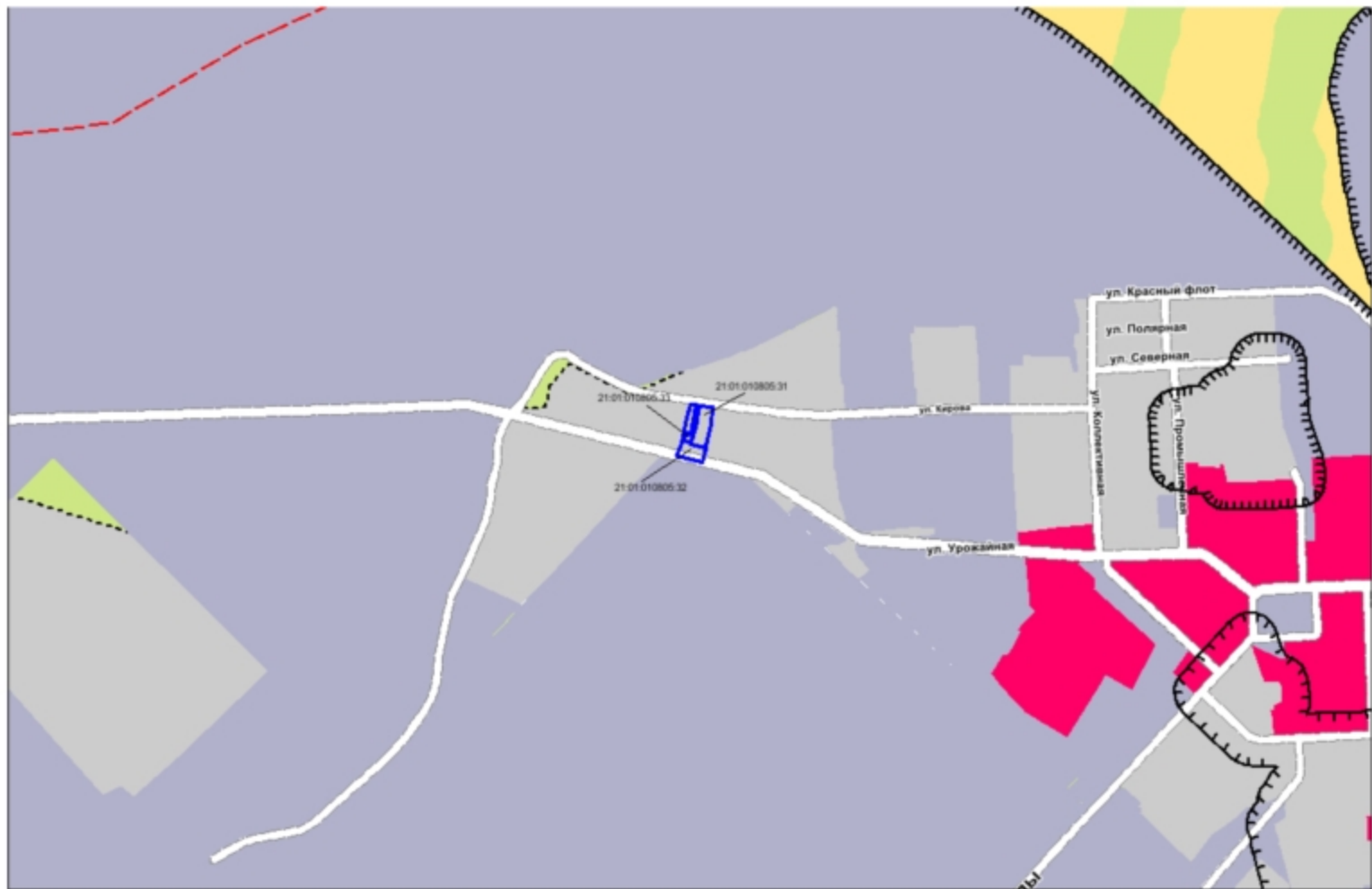




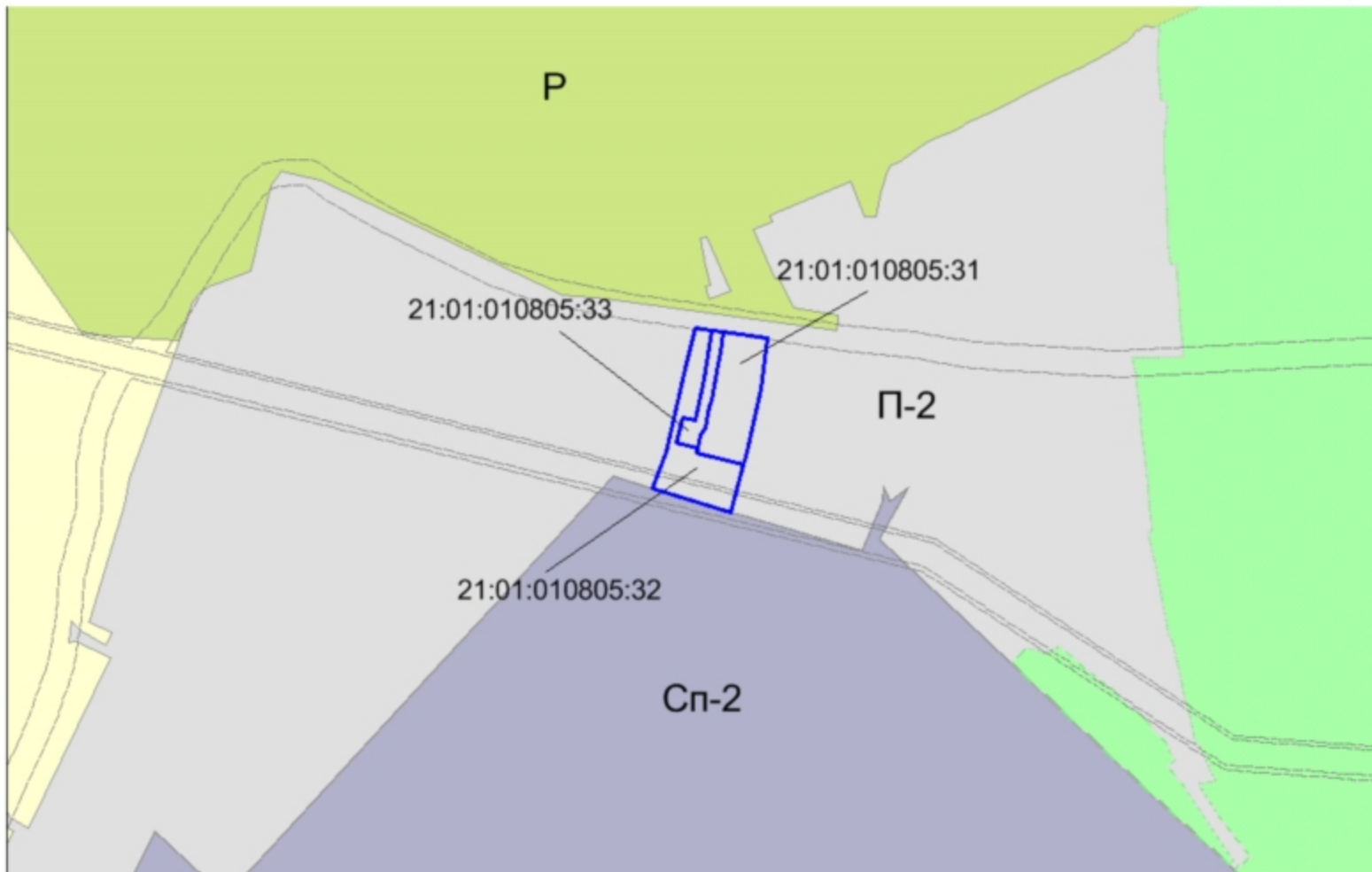
Схема расположения земельного участка на плане города



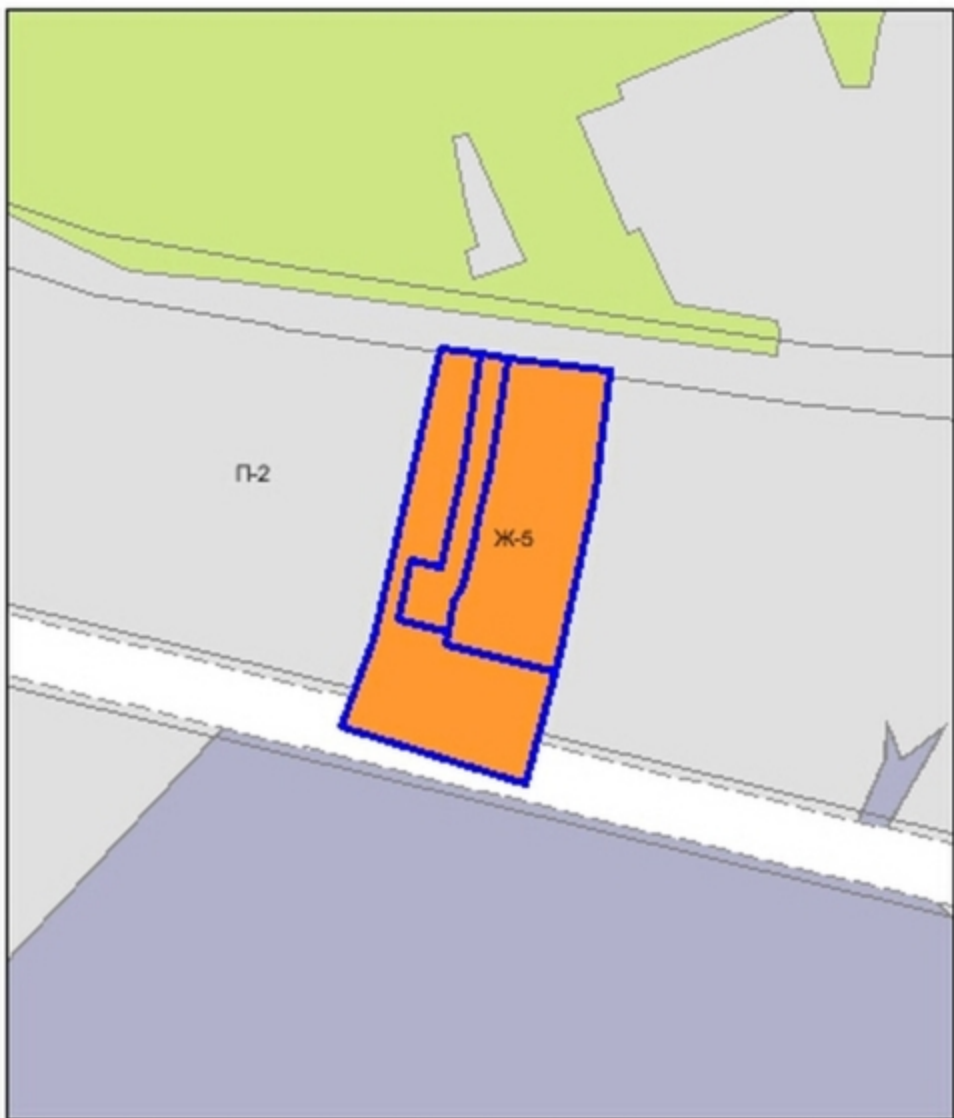
Фрагмент карты функционального зонирования (Генеральный план)



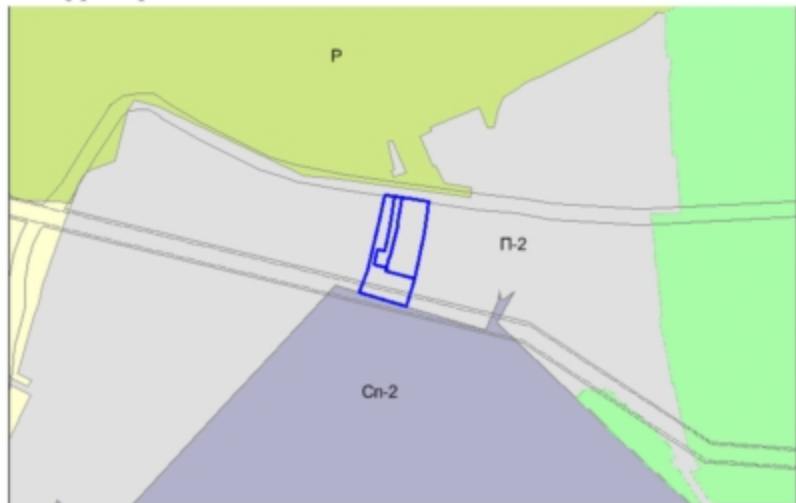
Фрагмент карты функционального зонирования (Правила землепользования и застройки)



Приложение №3

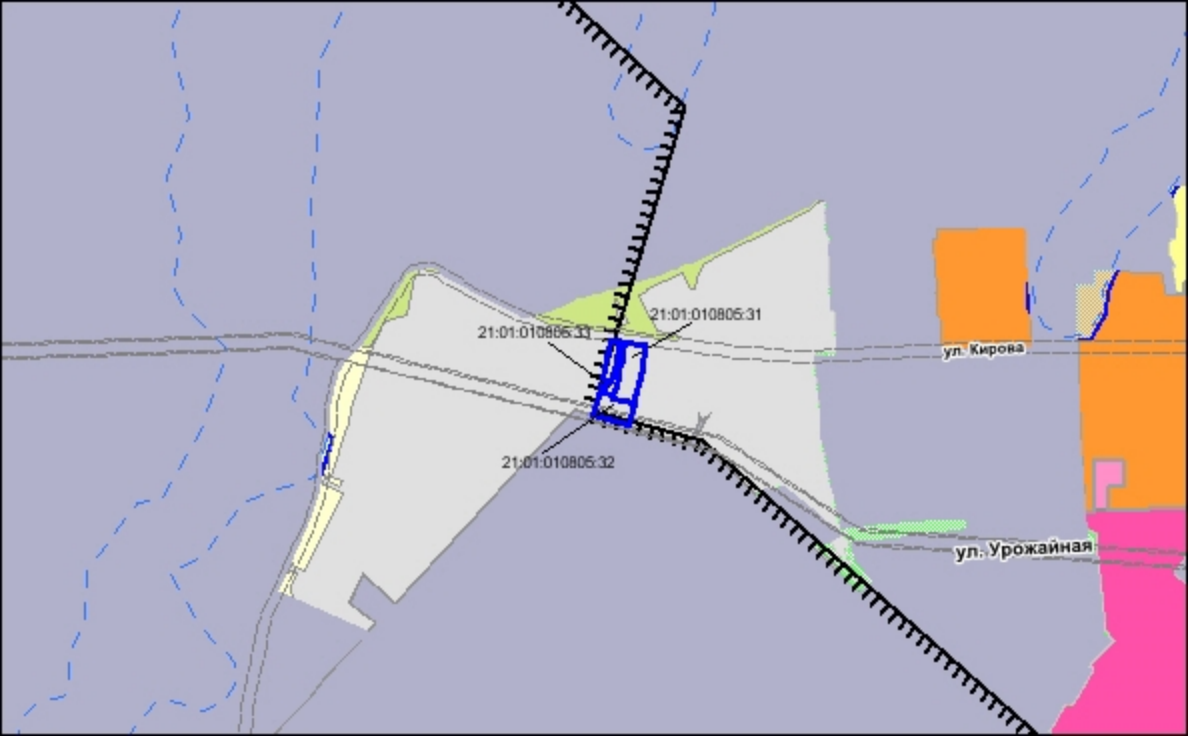


Территориальная зона до внесения изменений



Территориальная зона после внесения изменений





21:01:010806:31

21:01:010806:31

21:01:010806:32

ул. Кирова

ул. Урожайная

Участки 21:01:010805:31 Найти

Земельные участки ¹

1. 21:01:010805:31 ▲ ☆ ^
 Чувашская Республика - Чувашия, г. Чебоксары, ул. Кирова, дом 17

[План ЗУ](#) → [План ИЖ](#) → [Поиск в границах объекта](#) →

Информация	Услуги
Тип:	Земельный участок
Кад. номер:	21:01:010805:31
Кад. квартал:	21:01:010805
Статус:	Учтенный
Адрес:	Чувашская Республика - Чувашия, г. Чебоксары, ул. Кирова, дом 17
Категория земель:	Земли населенных пунктов
Форма собственности:	Собственность публично-правовых образований
Кадастровая стоимость:	6 564 398,61 руб.
Уточненная площадь:	1 997 кв. м
Разрешенное использование:	Для иных видов жилой застройки
по документу:	для обслуживания многоквартирного жилого дома
Кадастровый инженер:	-
Дата постановки на учет:	05.06.2008
Дата изменения сведений в ГИИ:	18.10.2017
Дата выгрузки сведений из ГИИ:	18.10.2017



Участки 21-01-010805:32 Найти

Земельные участки ¹

1. 21-01-010805:32
 Чувашская Республика - Чувашия, г. Чебоксары
[План ЗУ](#) → [План ИК](#) → [Поиск в границах объекта](#) →

Информация	Услуги
Тип:	Земельный участок
Кад. номер:	21-01-010805-32
Кад. квартал:	21-01-010805
Статус:	Угловый
Адрес:	Чувашская Республика - Чувашия, г. Чебоксары
Категория земель:	Земли населённых пунктов
Форма собственности:	Собственность публично-правовых образований
Кадастровая стоимость:	6 534 461,70 руб.
Уточненная площадь:	1 969 кв. м
Разрешённое использование:	Для общего пользования (уличная сеть)
по документу:	Для эксплуатации дворовой территории
Кадастровый номер:	-
Дата постановки на учёт:	05.06.2008
Дата изменения сведений в ГИИС:	30.11.2017
Дата выгрузки сведений из ГИИС:	30.11.2017



Участки 21:01:010805:33 Найти

Земельные участки ¹ ★

1. 21:01:010805:33 ▲ ☆ ^
 Чувашская Республика - Чувашия, г. Чебоксары
[План ЗУ →](#) [План ИК →](#) [Поиск в границах объекта →](#)

Информация	Услуги
Тип:	Земельный участок
Кад. номер:	21.01.010805.33
Кад. квартал:	21.01.010805
Статус:	Учтенный
Адрес:	Чувашская Республика - Чувашия, г. Чебоксары
Категория земель:	Земли населенных пунктов
Форма собственности:	Собственность публично-правовых образований
Кадастровая стоимость:	1,00 руб.
Уточненная площадь:	559 кв. м
Разрешимое использование:	Для общего пользования (уличная сеть)
по документу:	Для организации подъездных путей
Кадастровый номер:	-
Дата постановки на учет:	05.06.2008
Дата изменения сведений в ГИИ:	30.11.2017
Дата выгрузки сведений из ГИИ:	30.11.2017

