

12. Предоставление разрешения на отклонение от предельных параметров разрешенного строительства, реконструкции объекта капитального строительства – реконструируемой котельной, в границах земельных участков с кадастровыми номерами 21:01:030205:718, **расположенного по адресу: г. Чебоксары, пр-д Складской, д. 16, 21:01:030205:724, расположенного по адресу: г. Чебоксары, пр-д Складской, в части:**

- уменьшения минимального отступа от границ земельного участка с кадастровым номером 21:01:030205:718 с восточной стороны с 3 м до 0 м, с северной стороны с 3 м до 0 м;
- уменьшения минимального отступа от границ земельного участка с кадастровым номером 21:01:030205:724 с южной стороны с 3 м до 0 м

Заявитель: АО «АККОНД»
(вх. в адм. от 17.06.2019 № 9646)



Улица Прибрежная

Ул. Прорельсовая

Складской проезд

Фабрика «АКХОНД»
Складской проезд, 15

АКХОНД

Комбинат
хлебопродуктов

Чебоксарский элеватор
проезд Соловьев, 1

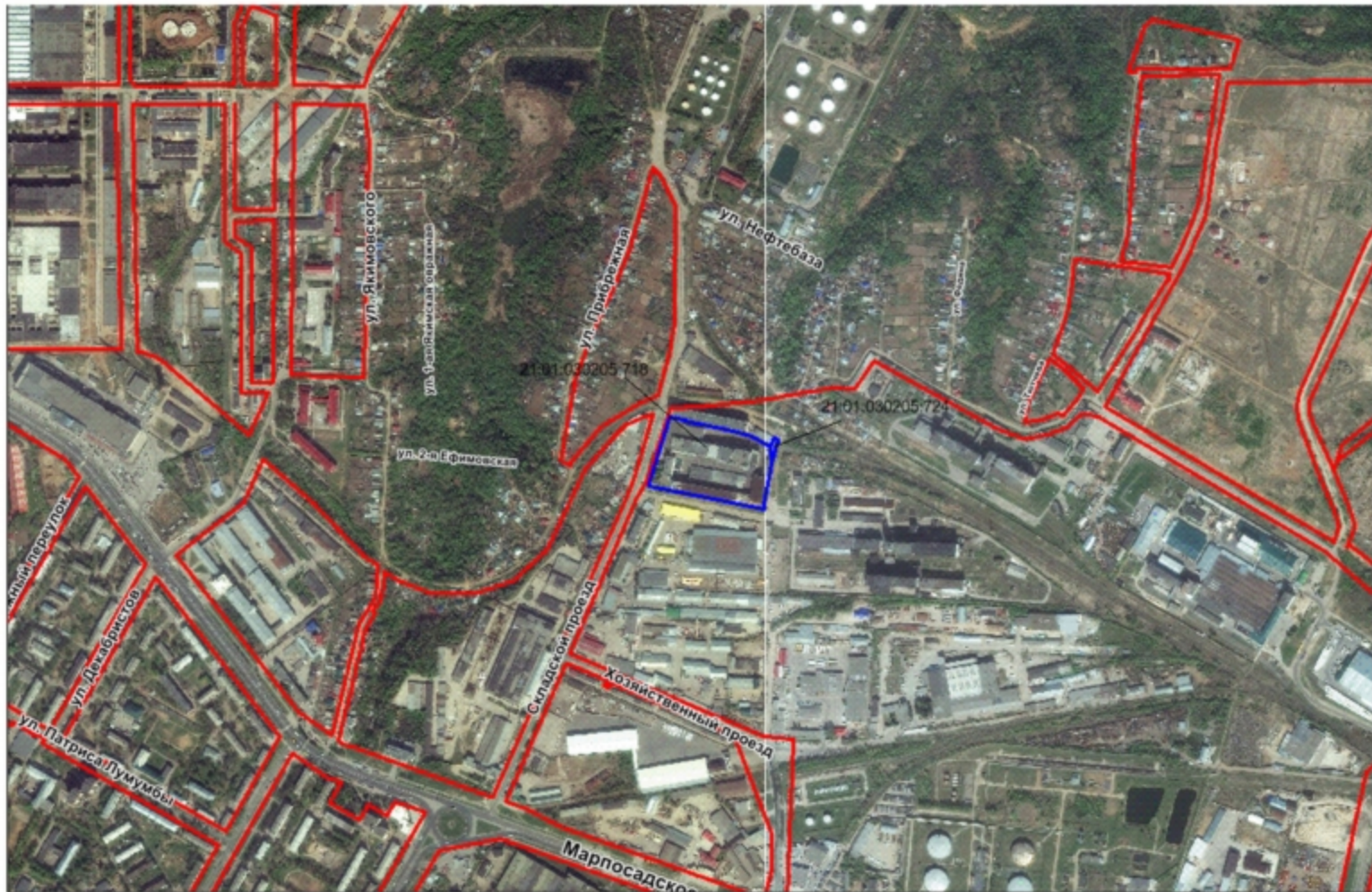
Чувашхлебопродукт
Складской проезд, 10

Госснаб
Складской проезд, 6

Центр оптовой торговли



Схема расположения земельного участка на плане города

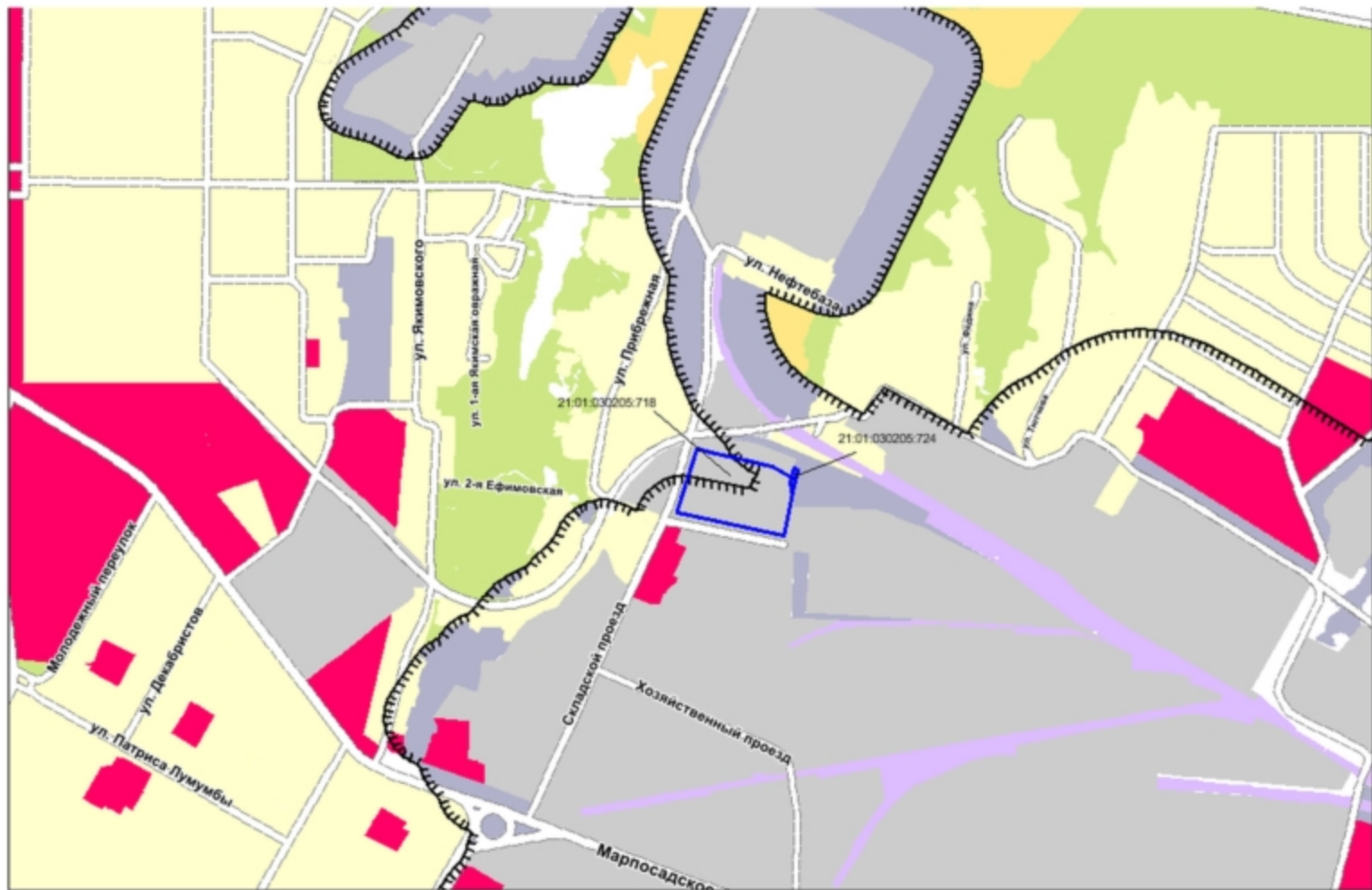




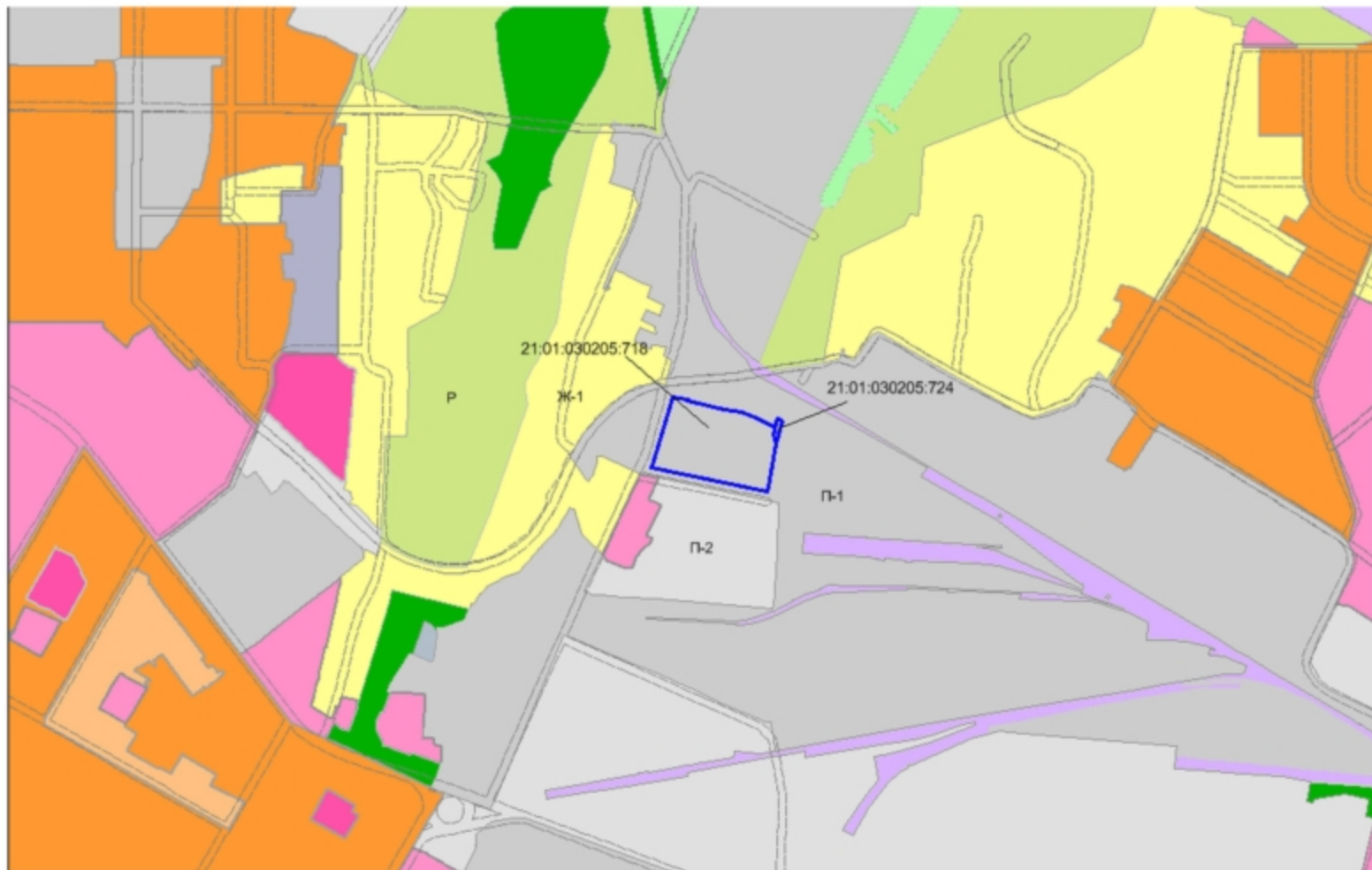
территория АО
"АККОНД"



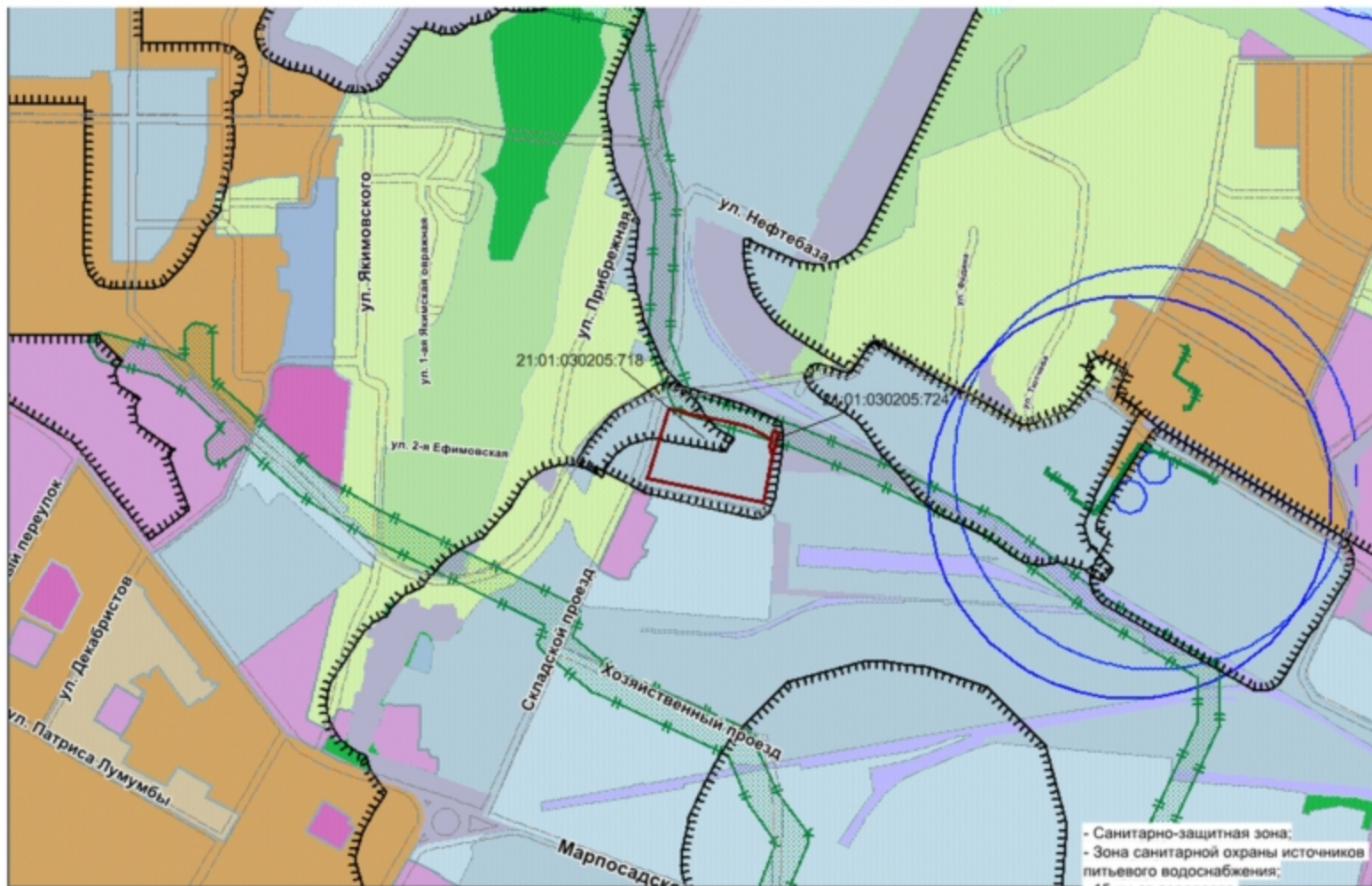
Фрагмент карты функционального зонирования (Генеральный план)



Фрагмент карты функционального зонирования (Правила землепользования и застройки)



Фрагмент карты зон с особыми условиями использования территории



Участки 21:01:030205:718

Земельные участки 1

1. 21:01:030205:718
 Чувашская Республика - Чувашия, г Чебоксары, проезд Силадской, д 18
[План 3У →](#) [План КК →](#) [Поиск в границах объекта →](#)

Информация	Услуги
Тип:	Земельный участок
Кад. номер:	21:01:030205:718
Кад. квартал:	21:01:030205
Статус:	Учтеный
Адрес:	Чувашская Республика - Чувашия, г Чебоксары, проезд Силадской, д 18
Категория земель:	Земли населенных пунктов
Форма собственности:	-
Кадастровая стоимость:	67 097 552,88 руб.
Уточненная площадь:	28 536 кв. м
Разрешенное использование:	-
по документу:	производственная деятельность
Кадастровый номер:	Исхаков Александр Николаевич
Дата постановки на учет:	26.12.2016
Дата изменения сведений в ГИО:	26.11.2018
Дата выгрузки сведений из ГИО:	26.11.2018



Участки ▾ 21:01.030205:724

Земельные участки ★

1. 21:01.030205:724 ▲▼☆☆
 Чувашская Республика - Чувашия, г Чебоксары,
 проезд Силдский
[План ЗУ →](#) [План КК →](#) [Поиск в границах объекта →](#)

Информация	Услуги
Тип:	Земельный участок
Кад. номер:	21:01.030205.724
Кад. квартал:	21:01.030205
Статус:	Учтенный
Адрес:	Чувашская Республика - Чувашия, г Чебоксары, проезд Силдский
Категория земель:	Земли населенных пунктов
Форма собственности:	-
Кадастровая стоимость:	804 154,86 руб.
Уточненная площадь:	342 кв. м.
Разрешенное использование:	Для иных видов использования, характерных для населенных пунктов
по документу:	производственная деятельность
Кадастровый инженер:	Михайлов Александр Владимирович
Дата постановки на учет:	22.09.2017
Дата изменения сведений в ГИО:	15.11.2018
Дата выгрузки сведений из ГИО:	27.11.2018





