

**14. Предоставление разрешения на отклонение от предельных параметров разрешенного строительства, реконструкции объекта капитального строительства – реконструируемого жилого дома, в границах земельного участка с кадастровым номером 21:01:030513:238, **расположенного по адресу: г. Чебоксары, СНТ «Бажова», д. 23 «Д»**, в части уменьшения минимального отступа от границ земельного участка с северо-восточной стороны с 3 м до 0 м**

**Заявитель:** Павлов Алексей Эдуардович  
(вх. в адм. от 18.06.2019 № П-7323)

улица 2-я Бажова



улица 2-я Бажова

- Google
- Google спутн
- Яндекс
- Яндекс спутн
- Яндекс нар
- OSM
- OSM чyb.





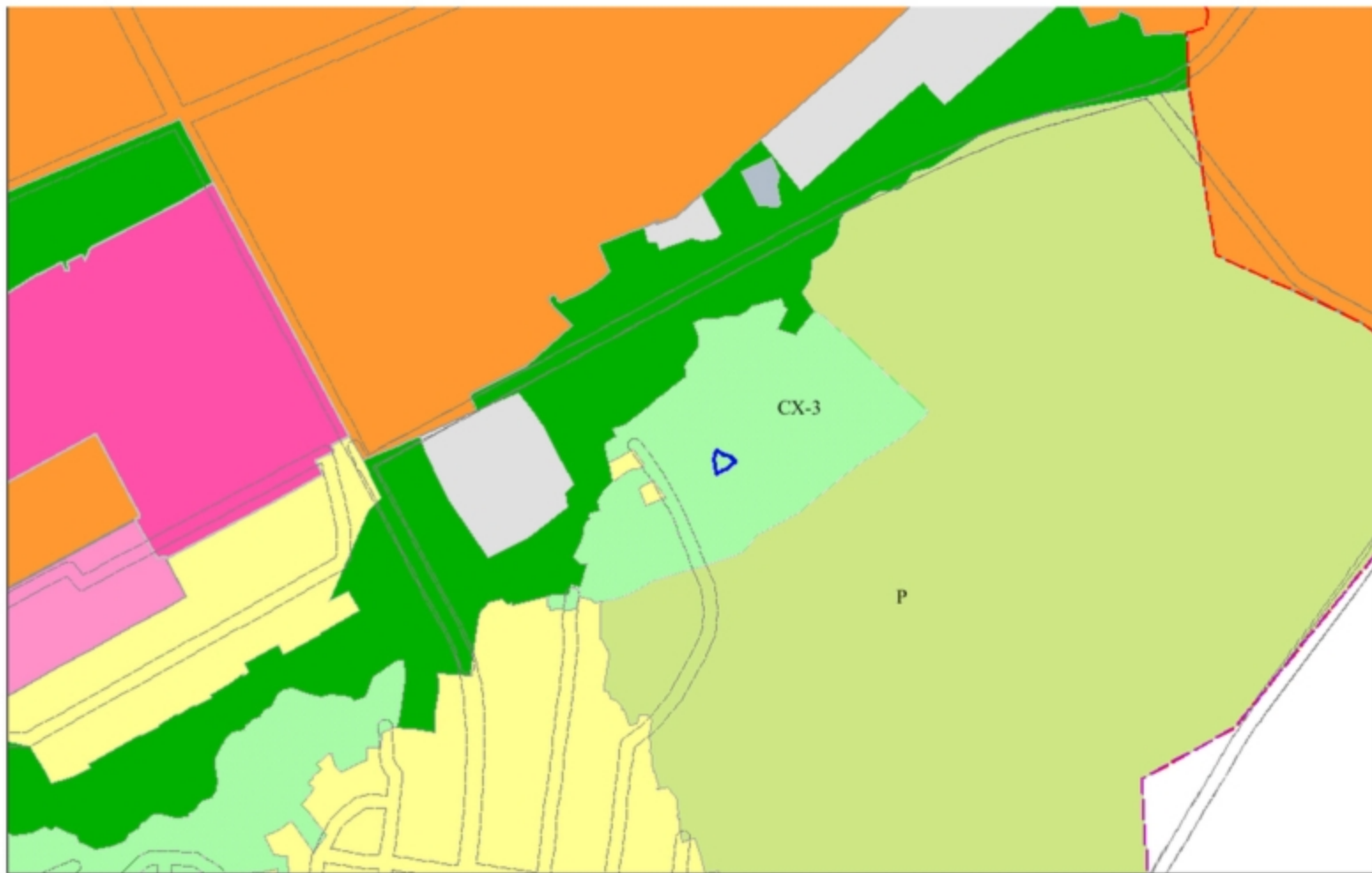
Схема расположения земельного участка на плане города



Фрагмент карты функционального зонирования (Генеральный план)

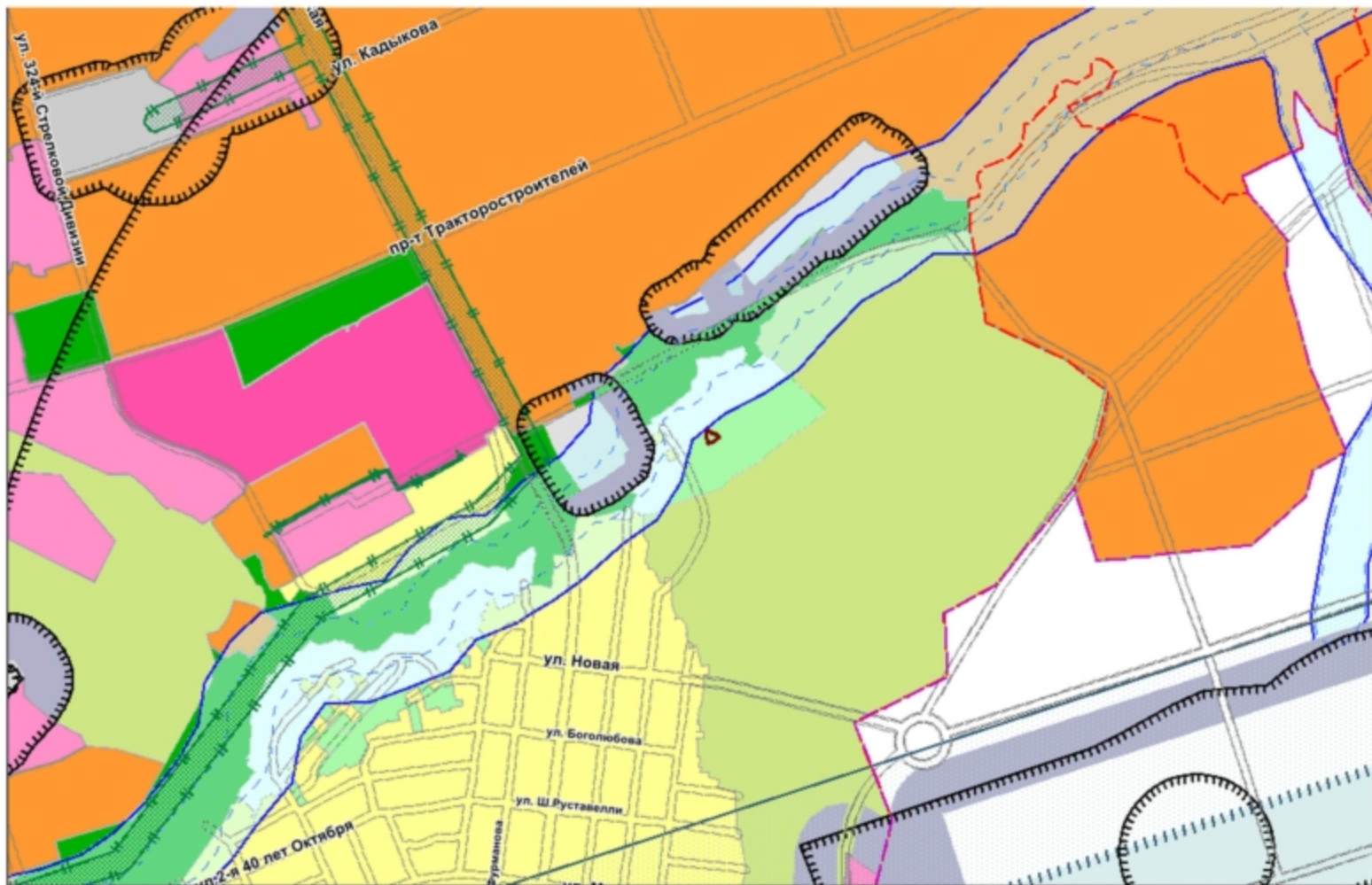


Фрагмент карты функционального зонирования (Правила землепользования и застройки)





# Фрагмент карты зон с особыми условиями использования территории

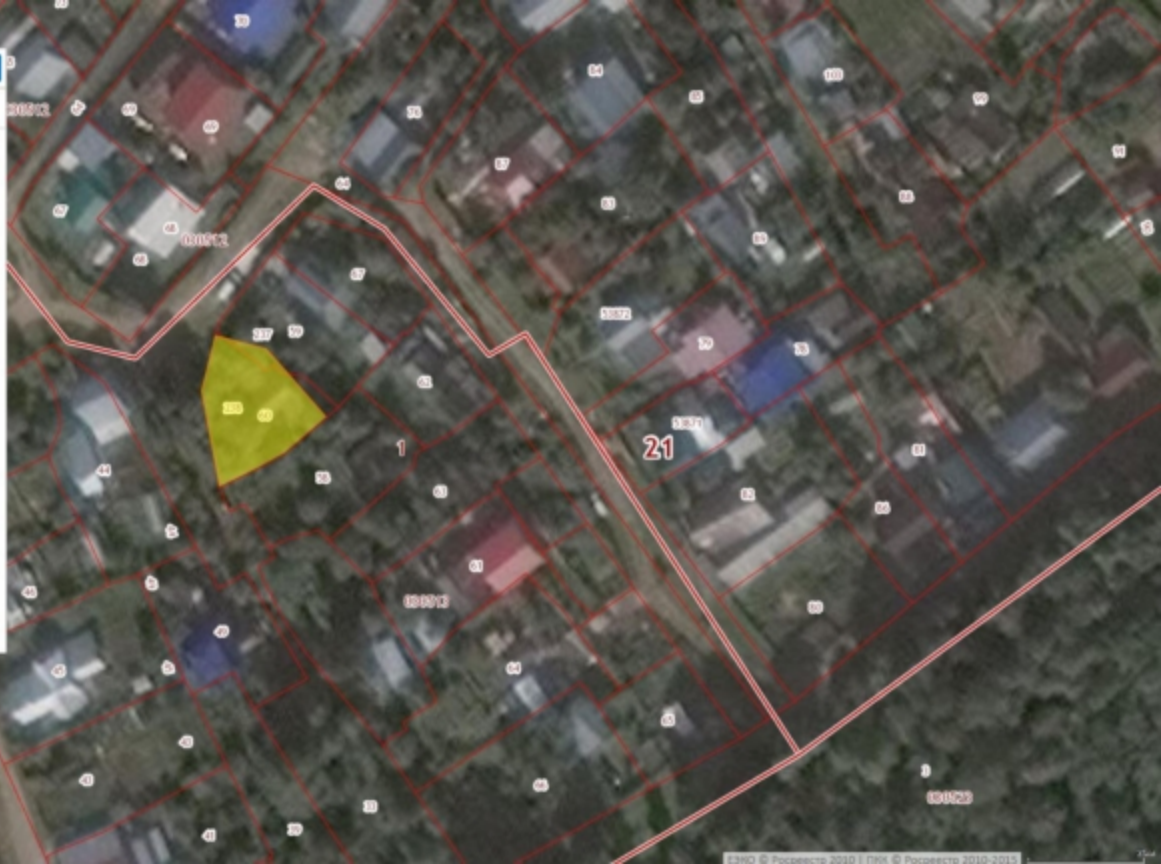


Участки 21:01:030513:238 Найти

Земельные участки ★

1. 21:01:030513:238 ↑ ↓ ↶ ↷  
 Чувашская Республика - Чувашия, г Чебоксары,  
 садоводческое некоммерческое товарищество...  
[План ЗУ →](#) [План КК →](#) [Поиск в границах объекта →](#)



Информация	Услуги
Тип:	Земельный участок
Кад. номер:	21:01:030513:238
Кад. квартал:	21:01:030513
Статус:	Уличный
Адрес:	Чувашская Республика - Чувашия, г Чебоксары, садоводческое некоммерческое товарищество "Бакова", д 23 "д"
Категория земель:	Земли населенных пунктов
Форма собственности:	-
Кадастровая стоимость:	9 102,50 руб.
Уточненная площадь:	531 кв. м
Разрешенное использование:	-
по документу:	Для организации коллективного садоводства
Кадастровый номер:	Лужина Илона Витальевна
Дата постановки на учет:	27.05.2019
Дата изменения сведений в ГИОС:	27.05.2019
Дата выгрузки сведений из ГИОС:	27.05.2019

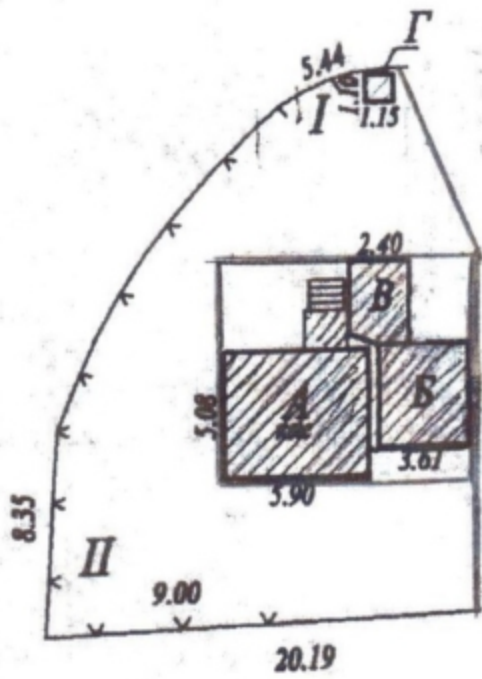




ул. 2-я Бажова

Переулок

-  - Измеренная площадь
-  - Измеренная площадь



Домовладение









