

3. Предоставление разрешения на отклонение от предельных параметров разрешенного строительства, реконструкции объекта капитального строительства – реконструируемого индивидуального жилого дома, в границах земельного участка с кадастровым номером 21:01:020204:242, **расположенного по адресу: г. Чебоксары, ул. Яблонева, д. 56/2, в части уменьшения минимального отступа от границ земельного участка с северной стороны с 3 м до 0,5 м**

Заявитель: Никонорова Наталья Владимировна,
Кулькова Валентина Григорьевна
(вх. в адм. от 27.05.2019 № Н-6352)



Улица Алексева

Ул. П. Морозова

Улица Яблоневая

Улица Щорса

Улица Кольцова

Ул. Сельская

ЛЬНАЯ



20

22

71

50/1

7

5

3

9

52

61

63

65

67

69

54

6

4

56

73

58

60

62

64

75

77

79

7

5

3

12

10

8

6

4A

64

4

21

19

17

15

6

3

5

21

19

13

11

9

7

5

3

1

9

11

13

15

26

28

10

8

6

4

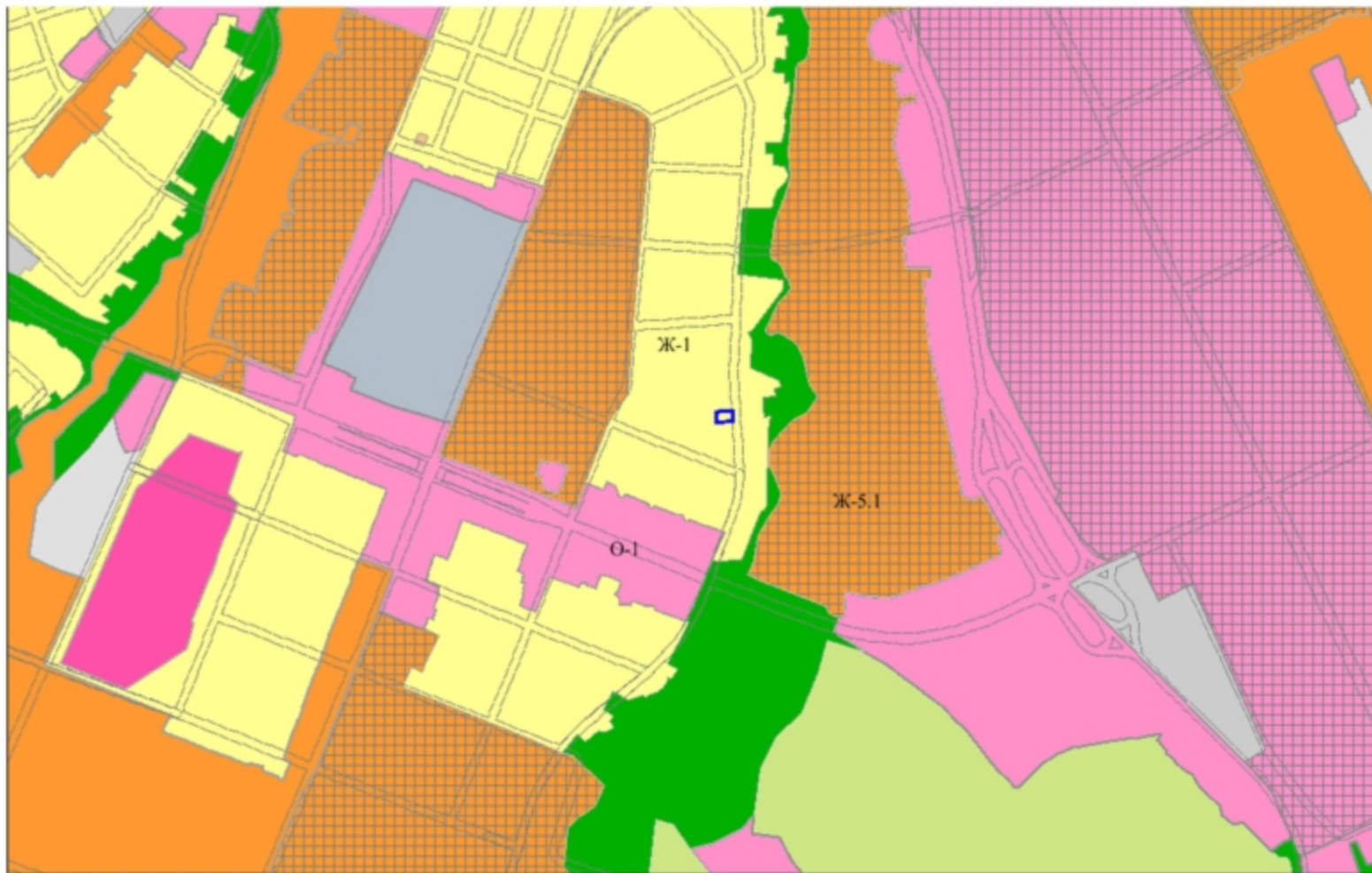
89Б

82

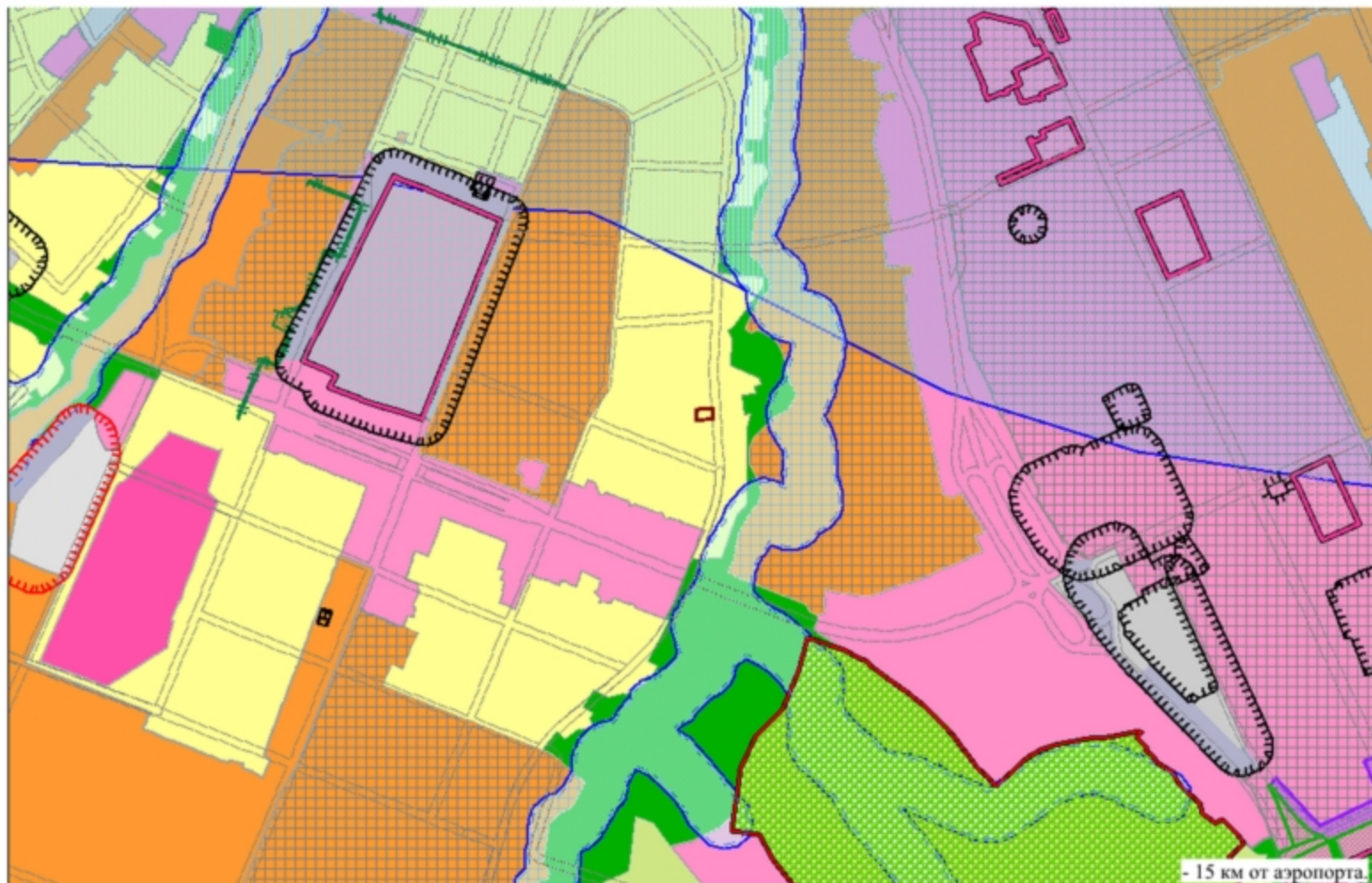
80



Фрагмент карты функционального зонирования (Правила землепользования и застройки)



Фрагмент карты зон с особыми условиями использования территории





Участки ▾ 21:01.020204:242

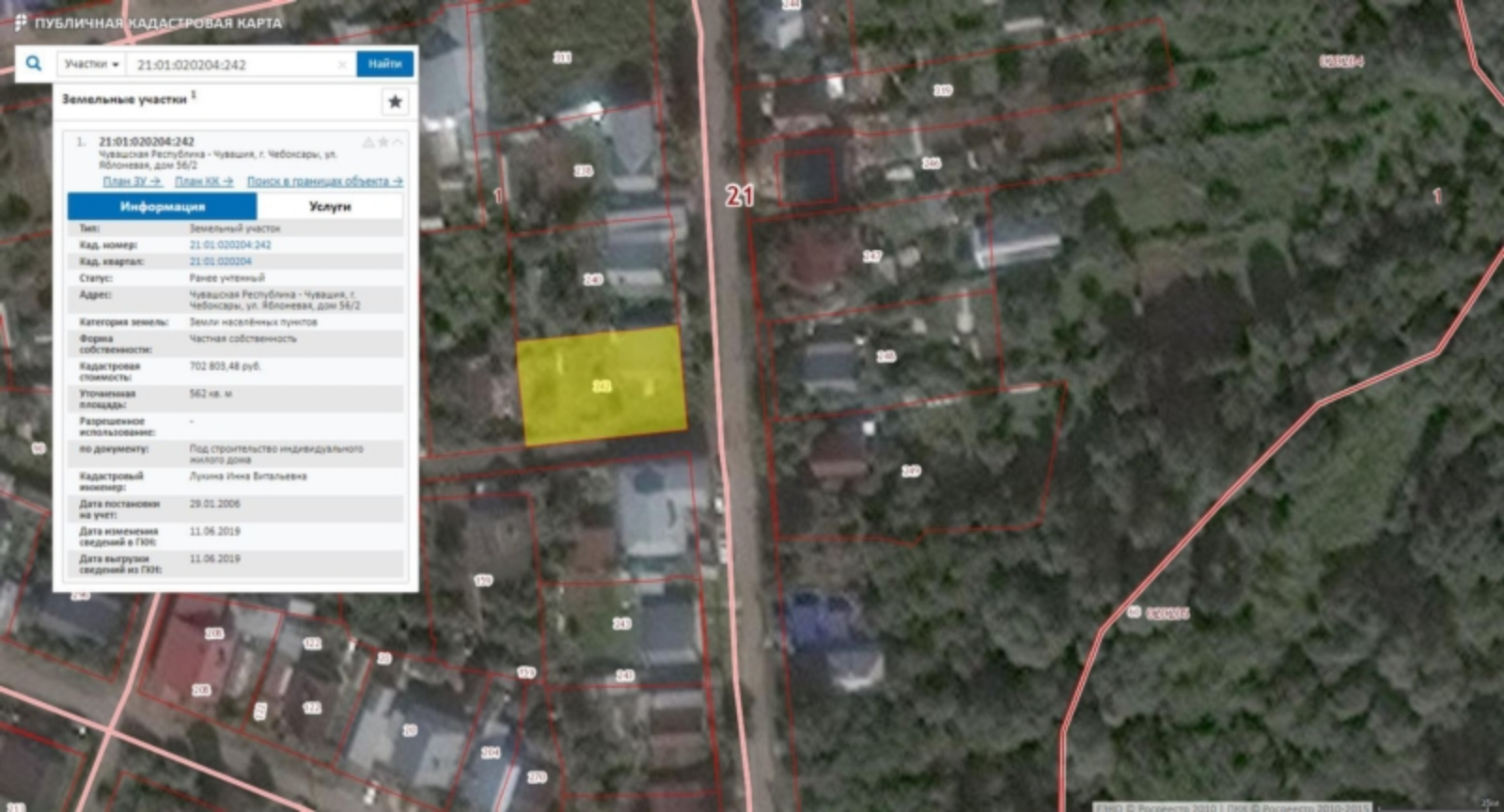
Найти

Земельные участки ¹



1. 21:01.020204:242
 Чувашская Республика - Чувашия, г. Чебоксары, ул. Яблоневая, дом 56/2
[План ЗУ →](#) [План КК →](#) [Поиск в границах объекта →](#)

Информация	Услуги
Тип:	Земельный участок
Кад. номер:	21:01.020204:242
Кад. квартал:	21:01.020204
Статус:	Ранее учтенный
Адрес:	Чувашская Республика - Чувашия, г. Чебоксары, ул. Яблоневая, дом 56/2
Категория земель:	Земли населенных пунктов
Форма собственности:	Частная собственность
Кадастровая стоимость:	702 803,48 руб.
Уточненная площадь:	562 кв. м
Разрешенное использование:	-
по документу:	Под строительство индивидуального жилого дома
Кадастровый инженер:	Лукина Илона Витальевна
Дата постановки на учет:	29.01.2006
Дата изменения сведений в ГИОС:	11.06.2019
Дата выгрузки сведений из ГИОС:	11.06.2019





56

