



**Проект планировки и проект
межевания территории для
размещения линейного объекта
«Строительство автодорог по улицам
№ 1, 2, 3, 4, 5 в микрорайоне
«Университетский-2» СЗР
г. Чебоксары»**

Поперечные профили улиц


1-1




4-4




2-2



5-5



3-3



Чертеж границ зон планируемого размещения линейных объектов



Условные обозначения

- Зоны**
- Зона планируемой территории
 - Условно-зеленая зона
 - Зона отвода от границ зон
- Границы зон планируемого размещения линейных объектов**
- Граница МЗ
 - Граница ЗЗ
 - Граница МС
 - Граница ЗС
 - Граница МП
- Объекты**
- Планируемая точка начала или окончания линейного объекта
- Иные обозначения**
- Планируемая улица
 - Планируемый проезд
 - Планируемая линия отвода от МЗ (МС) улицы/проезда
 - Планируемая линия отвода
 - Планируемая зеленая зона
 - Планируемая зона отвода
 - Планируемая зона отвода от территории отвода от территории отвода
- Улицы и иные линейные объекты в зоне размещения**
- Планируемая граница или планируемая линия отвода
 - Планируемая граница или планируемая линия отвода

Наименование	Условно-зеленая зона					Зона отвода	
	кв.м	Улица МЗ	Улица МС	Улица МП	Улица ЗЗ	Улица ЗС	Улица МП
Протяженность планируемого участка улицы	м	543	896	340	271	491	
Длина проезжей части	м	13,30	13,30	9,30	7,30	9,30	
Ширина проезжей части	м	3,50	3,50	3,50	3,50	3,50	
Площадь проезжей части	кв.м	7827	11704	3407	3702	3718	
Площадь тротуара	кв.м	2001	6307	200	1400	90	
Площадь газона	кв.м	8476	12138	2100	4482	4280	
Площадь улиц и проезжей части	кв.м	10024	18029	5407	5104	4008	

