

10. Предоставление разрешения на отклонение от предельных параметров разрешенного строительства, реконструкции объекта капитального строительства – нежилого здания, в границах земельного участка с кадастровым номером 21:01:010109:99, **расположенного по адресу: г. Чебоксары, пр. М. Горького, д. 1 Б, в части уменьшения минимального отступа от границ земельного участка с северно-западной стороны с 3 м до 0,9 м, с северо-восточной стороны с 5 м до 2,035 м**



«НБК-Оборонент»

5к2

ТЛ-805

5к1
Общезитие



М.Горького, 3А



Гаражный
комплекс
М.Горького, 3

ГК «Оскар»

1Б

Баня №8
М.Горького, 1

М.Горького, 3В

Кладбище

Детский
городок

ТЛ-119

Танцевальная
площадка
Админ.



Парк
Культуры

Новая дорога

Парк
Культуры

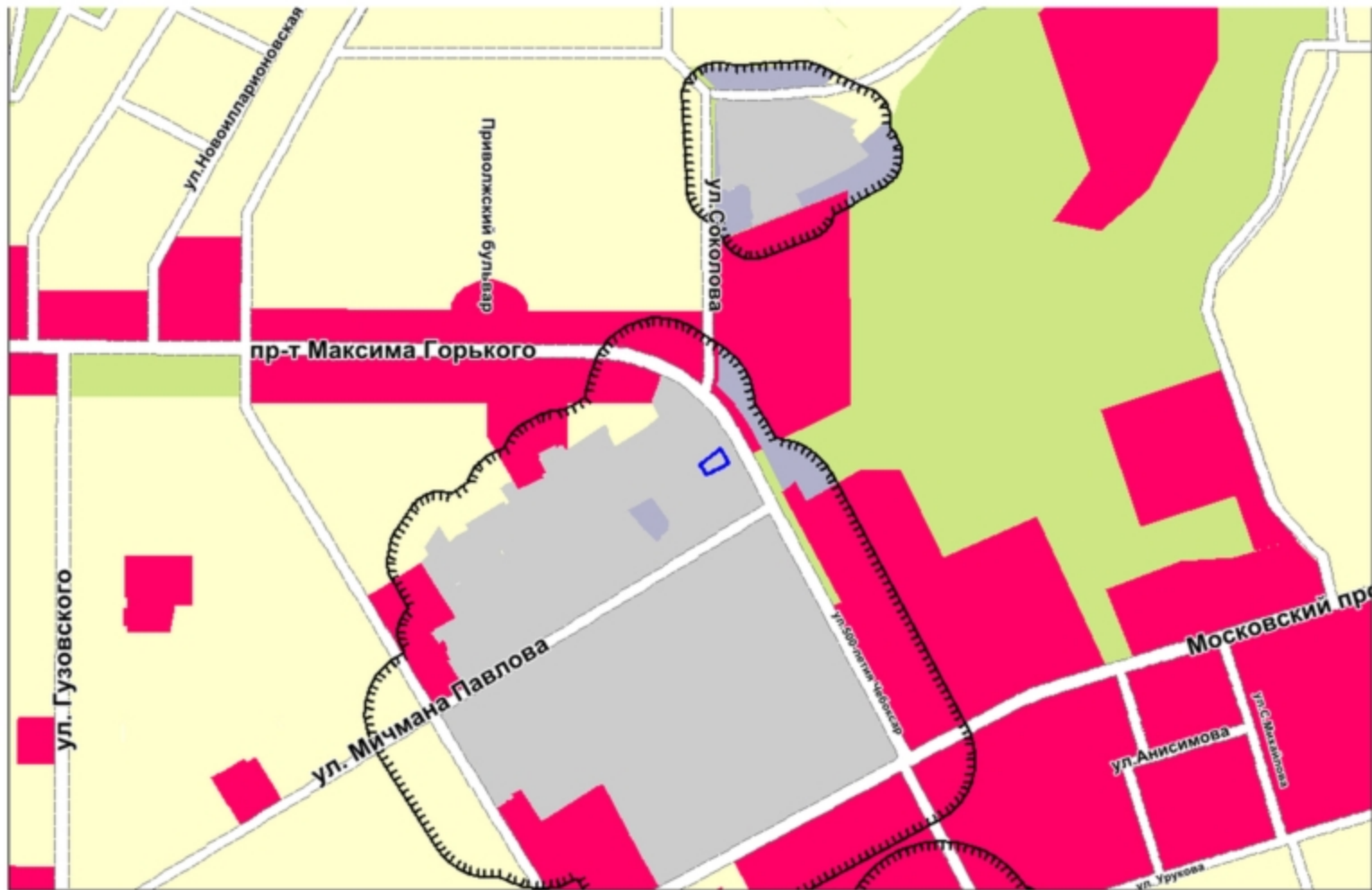
Стадион «Старт»
М.Горького, 2А



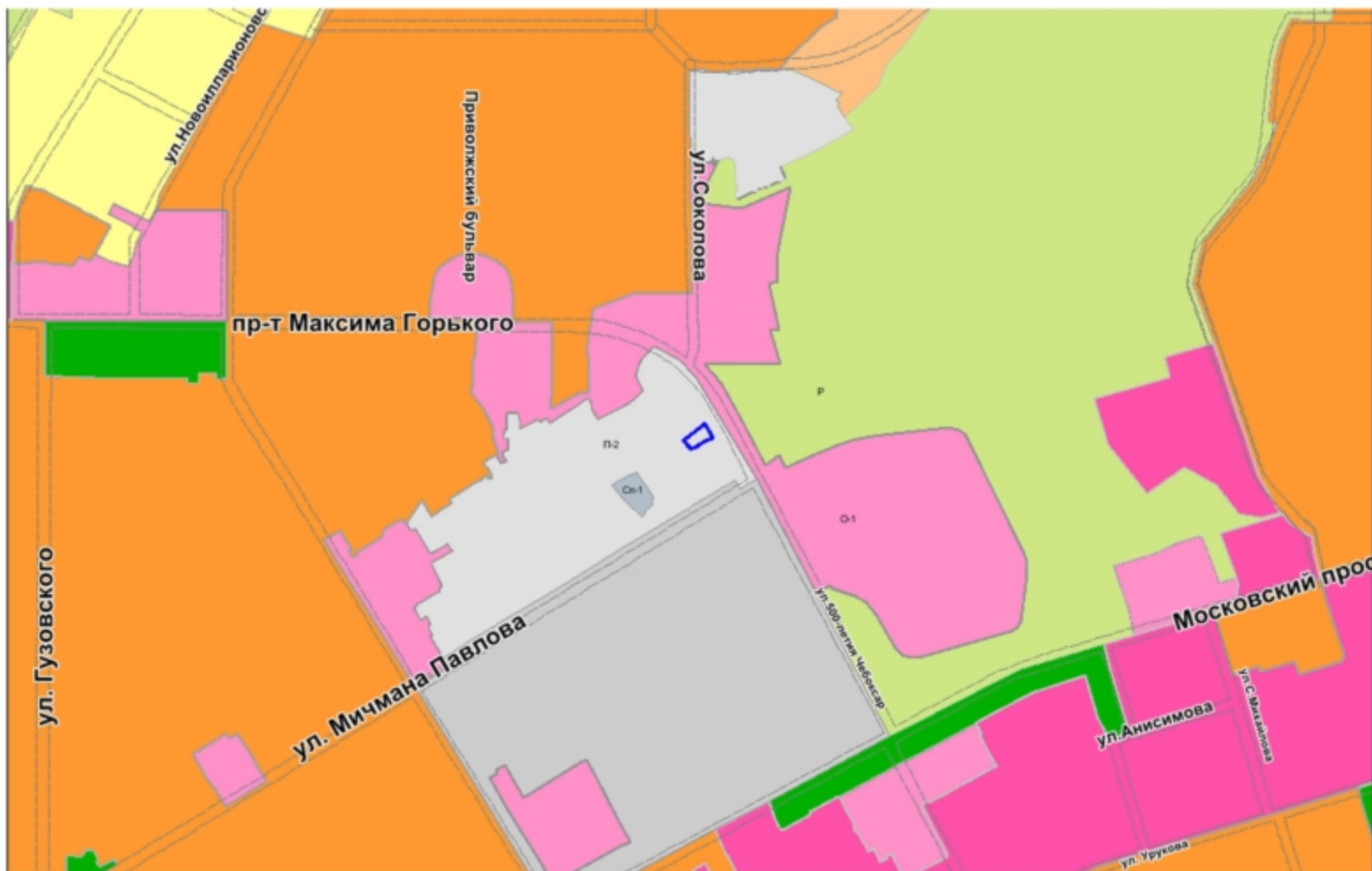
Схема расположения земельного участка на плане города



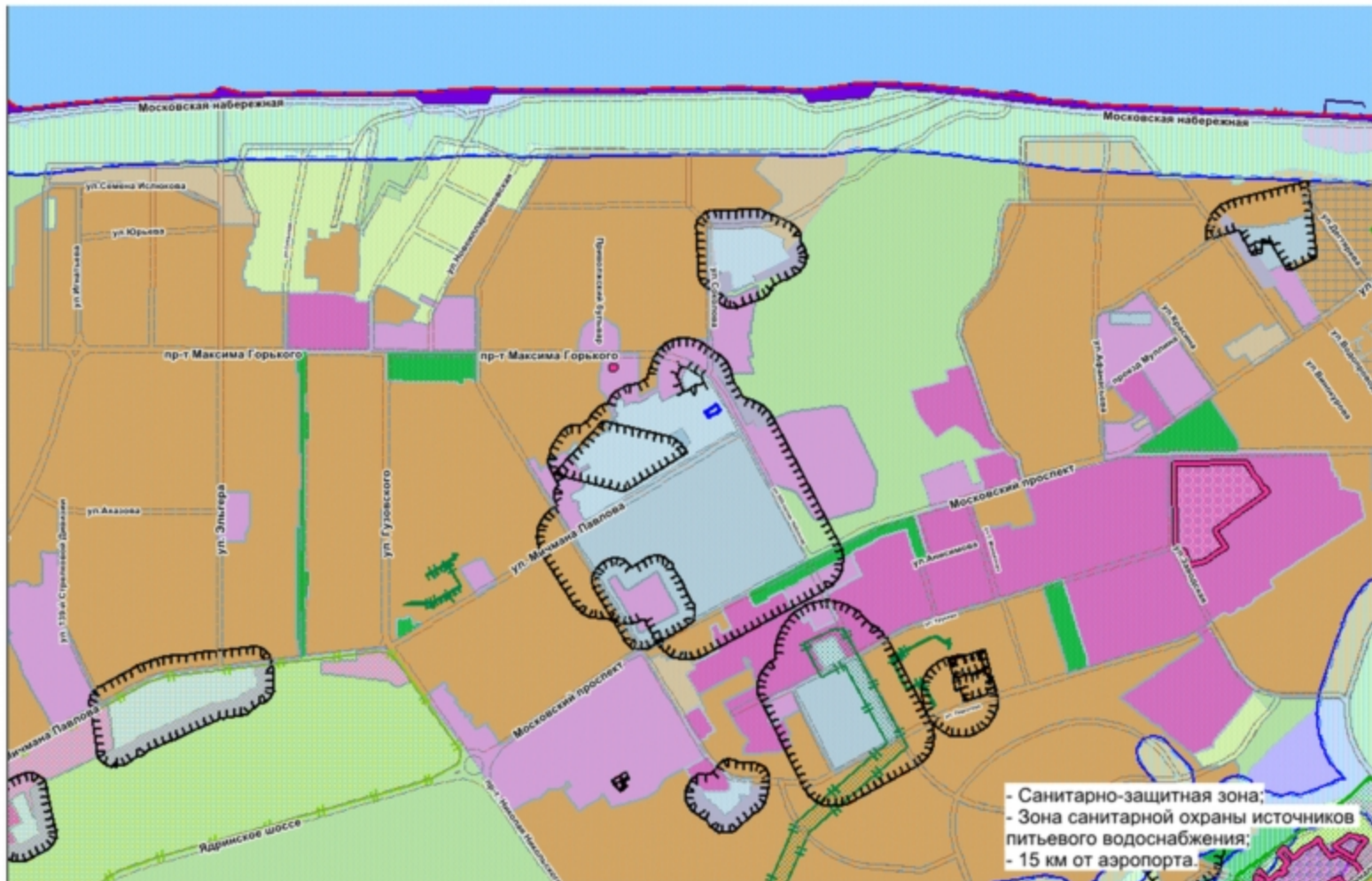
Фрагмент карты функционального зонирования (Генеральный план)



Фрагмент карты функционального зонирования (Правила землепользования и застройки)



Фрагмент карты зон с особыми условиями использования территории

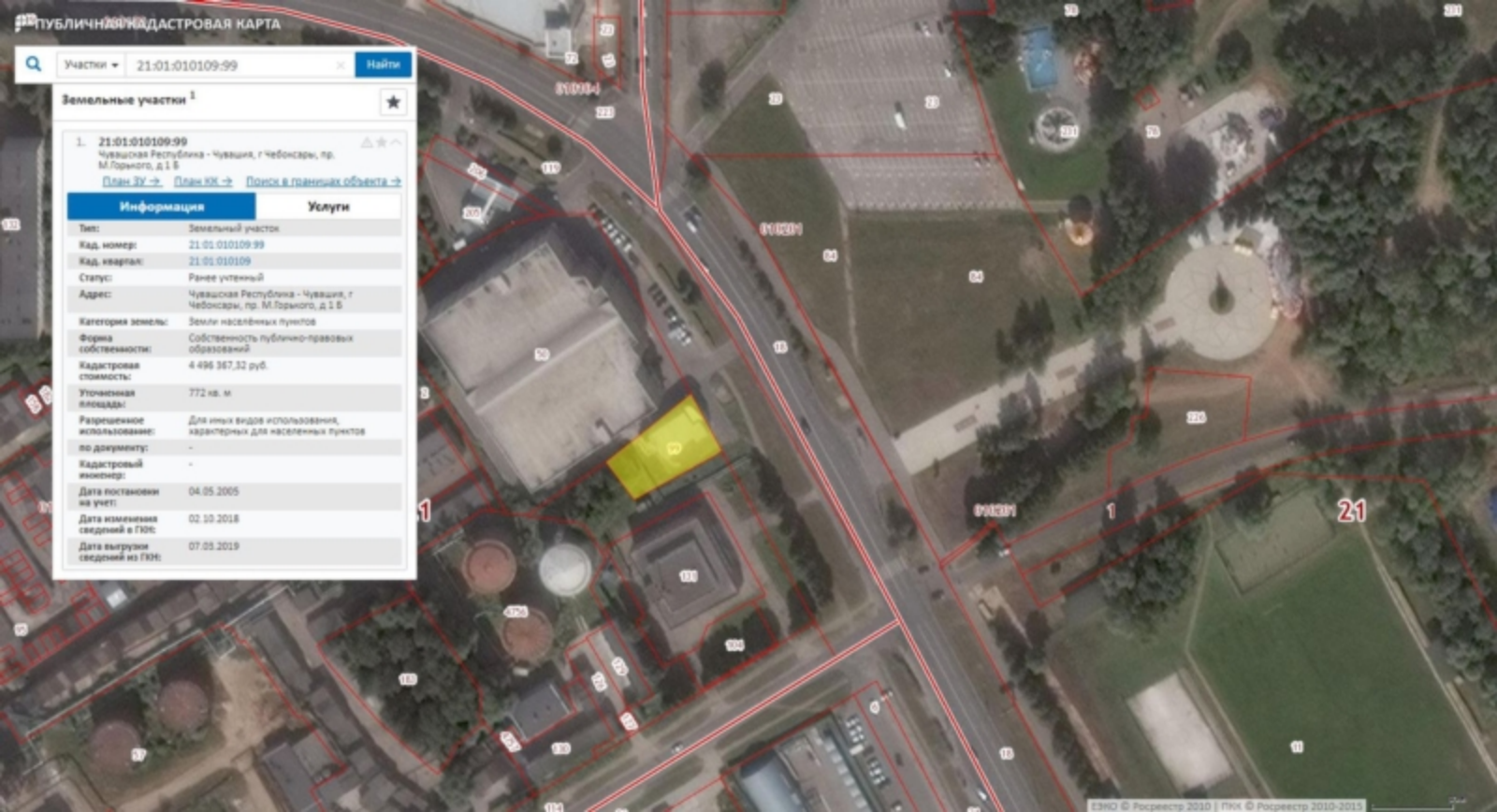


Участки 21.01.010109.99

Земельные участки

1. 21.01.010109.99
 Чувашская Республика - Чувашия, г Чебоксары, пр. М. Горького, д 1 Б
[План 3У →](#) [План 3К →](#) [Поиск в границах объекта →](#)

Информация	Услуги
Тип:	Земельный участок
Кад. номер:	21.01.010109.99
Кад. квартал:	21.01.010109
Статус:	Ранее уличный
Адрес:	Чувашская Республика - Чувашия, г Чебоксары, пр. М. Горького, д 1 Б
Категория земель:	Земли населенных пунктов
Форма собственности:	Собственность публично-правовых образований
Кадастровая стоимость:	4 496 367,32 руб.
Уточненная площадь:	772 кв. м
Разрешенное использование:	Для иных видов использования, характерных для населенных пунктов
по документу:	-
Кадастровый номер:	-
Дата постановки на учет:	04.05.2005
Дата изменения сведений в ГИО:	02.10.2018
Дата выгрузки сведений из ГИС:	07.03.2019





эксплуатация зданий и сооружений

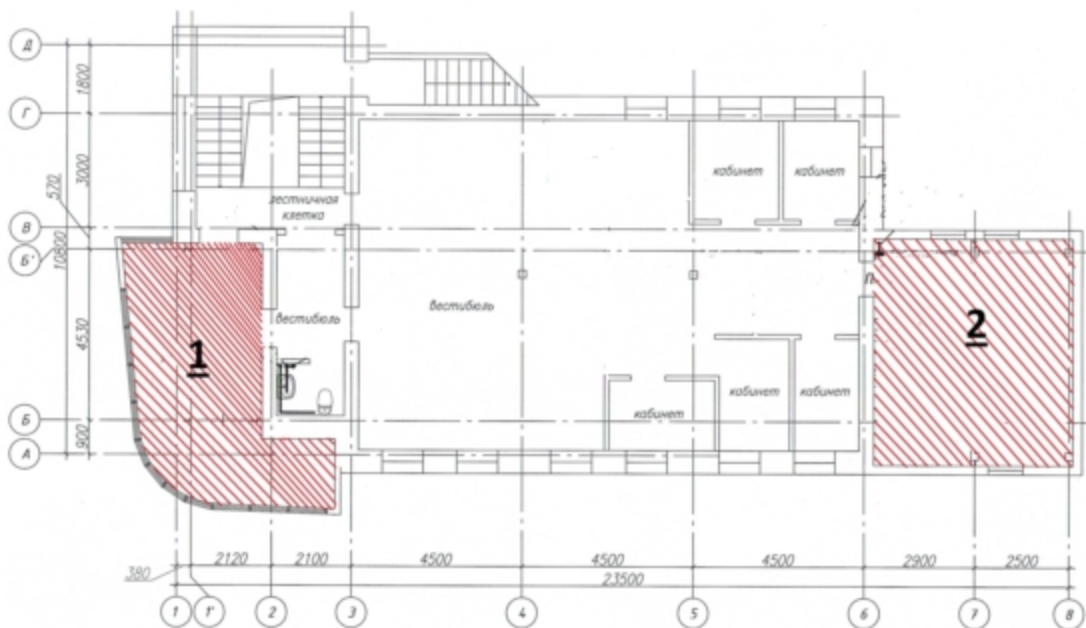
номер по ген.	наименование	координаты
1	Придорожный сервис	реконструкция
2	Гаражный комплекс	существующ
3	Баня	существующ

УСЛОВНЫЕ ОБОЗНАЧЕНИЯ

— — — — — граница отведенного участка

Изм. N, дата, лист, и др. Измен. чл.б. N

Иж	Кол	уч	№	Дел	Лист	Подпись	Дата	стадия		
Проект реконструкции придорожного сервиса г. Чебоксары пр.Максима Горького 1 Б								л	л	лист
								л	л	лист
ГИИТ	Аракозьев							ООО ЦРФ "Архформа"		
Н.контр	Аракозьев									
инж	Лукарева									
Разбивочный план зданий в осях М 1:500										



						- ВК			
						Проект реконструкции			
						по пр. М. Горького 1 "б", г. Чебоксары			
Изм.	Кол. изм.	Лист	Итого	Получено	Дато		Страниц	Лист	Листов
							Р	7	
УИП	Архитектор					1 этаж 2-этажный	ООО ЦФФ "Архформа"		
Инженер	Морозов								
Нач. котир.	Еринов								

Семейство:

Имя, И. подл., Подпись и дата, Имя, инициалы, Подпись и дата



В176КТ21

