

15. Предоставление разрешения на отклонение от предельных параметров разрешенного строительства, реконструкции объекта капитального строительства – индивидуального жилого дома, в границах земельного участка с кадастровым номером 21:01:030701:812, **расположенного по адресу: г. Чебоксары, ул. Ургалкина, д. 9, в части уменьшения минимального отступа от границ земельного участка с западной стороны с 3 м до 1 м**

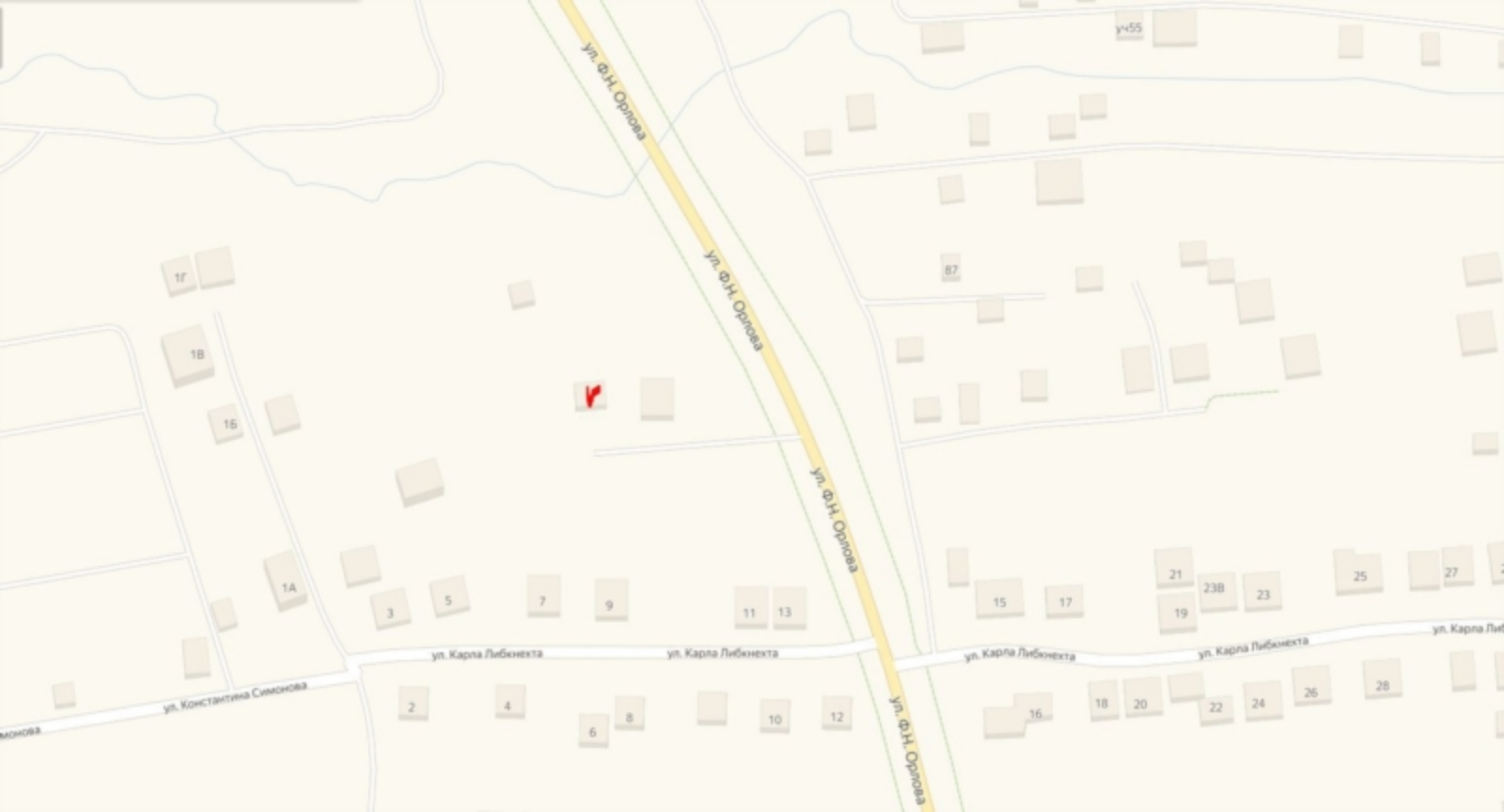
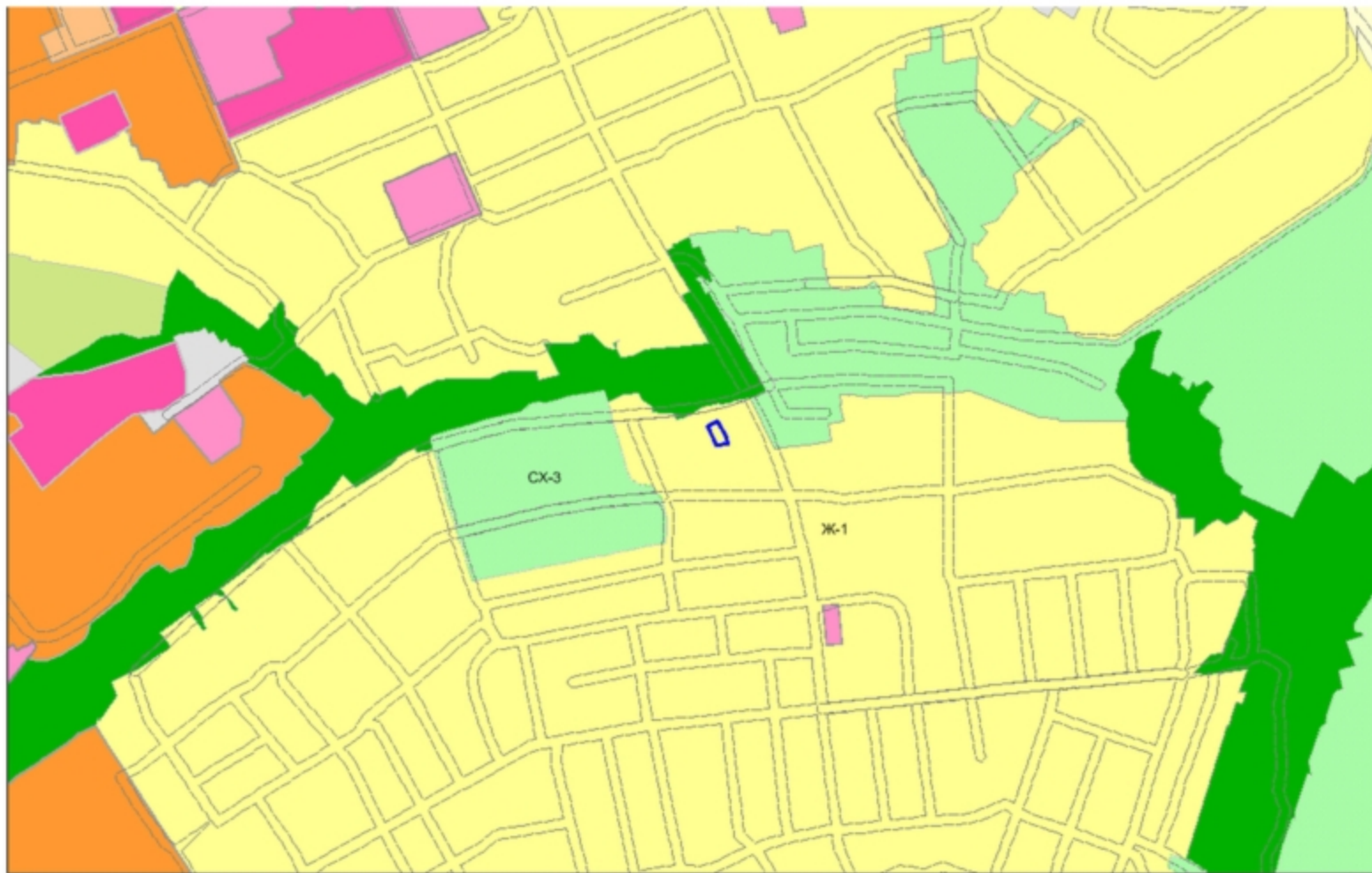




Схема расположения земельного участка на плане города



Фрагмент карты функционального зонирования (Правила землепользования и застройки)

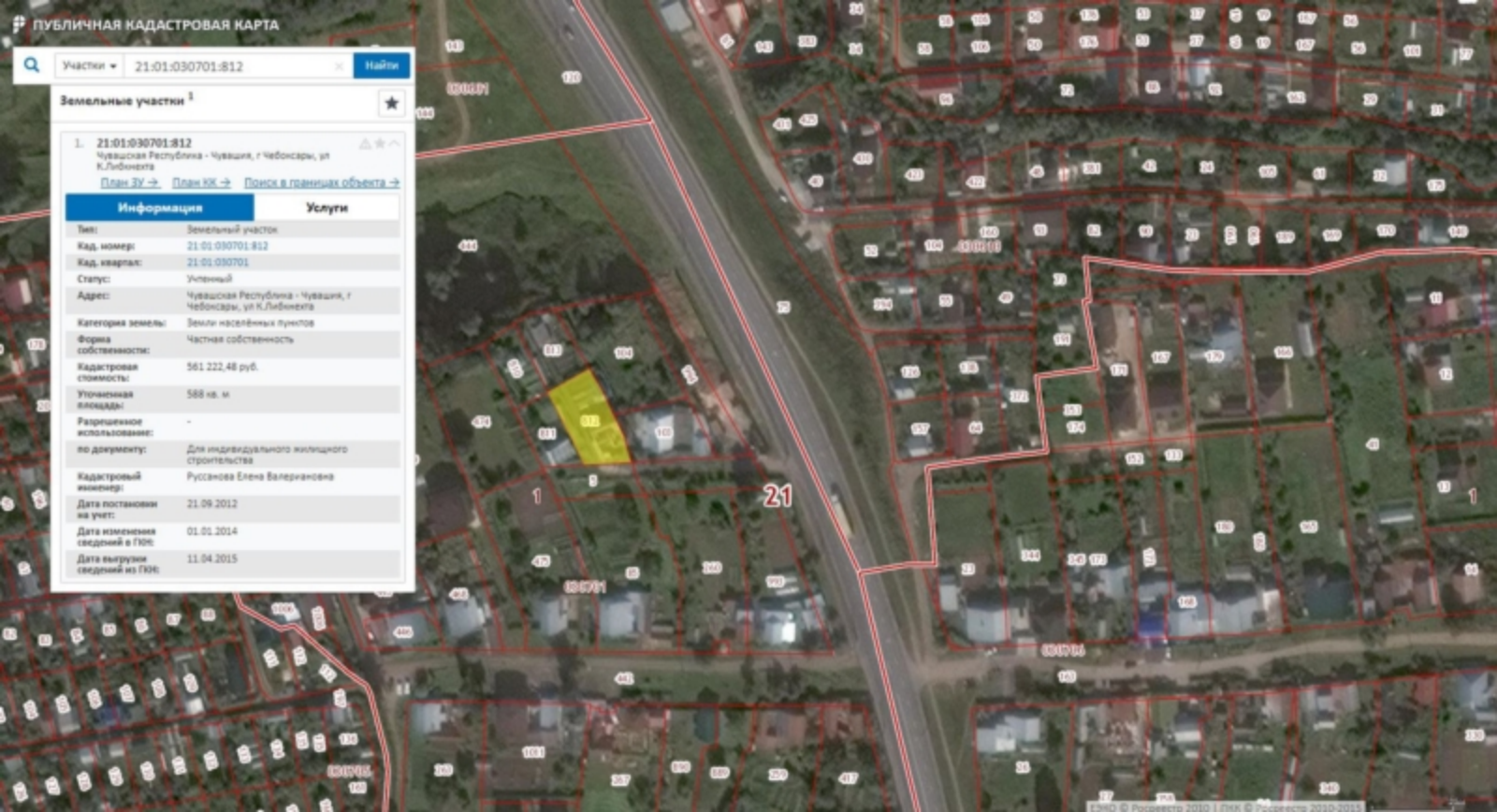


Участки - 21:01.030701.812 Найти

Земельные участки ★

1. 21:01.030701.812 ▲ ▼ ↕
 Чувашская Республика - Чувашия, г Чебоксары, ул
 К.Либинкина
[План ЗУ →](#) [План МК →](#) [Поиск в границах объекта →](#)

Информация	Услуги
Тип:	Земельный участок
Кад. номер:	21:01.030701.812
Кад. квартал:	21:01.030701
Статус:	Учтеный
Адрес:	Чувашская Республика - Чувашия, г Чебоксары, ул К.Либинкина
Категория земель:	Земли населенных пунктов
Форма собственности:	Частная собственность
Кадастровая стоимость:	561 222,48 руб.
Уточненная площадь:	568 кв. м
Разрешенное использование:	-
по документу:	Для индивидуального жилищного строительства
Кадастровый инженер:	Русанова Елена Валерьяновна
Дата постановки на учет:	21.09.2012
Дата изменения сведений в ГИОС:	01.01.2014
Дата выгрузки сведений из ГИОС:	11.04.2015





10

улица



