

3. Предоставление разрешения на отклонение от предельных параметров разрешенного строительства, реконструкции объекта капитального строительства – реконструируемого гаража, в границах земельного участка с кадастровым номером 21:01:011104:842, **расположенного по адресу: Чебоксарский городской округ, дер. Чандрово, ул. Чандровская, в части уменьшения минимального отступа от границ земельного участка с восточной стороны с 3 м до 1 м**

Чандрово

Чандрово



Чандровская, 4

84

4

6В

6Б

6А

3

27

28

30



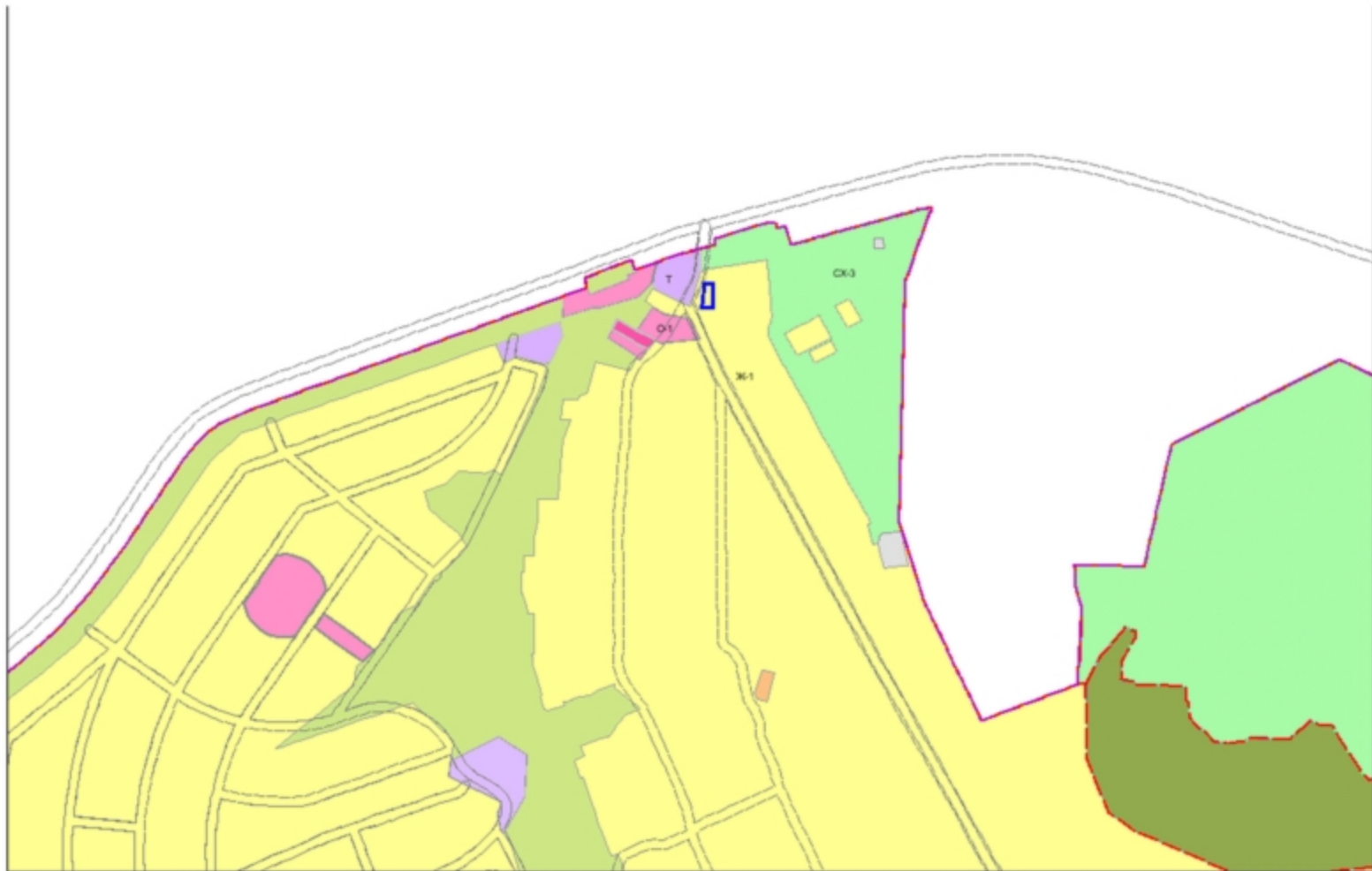
Схема расположения земельного участка на плане города



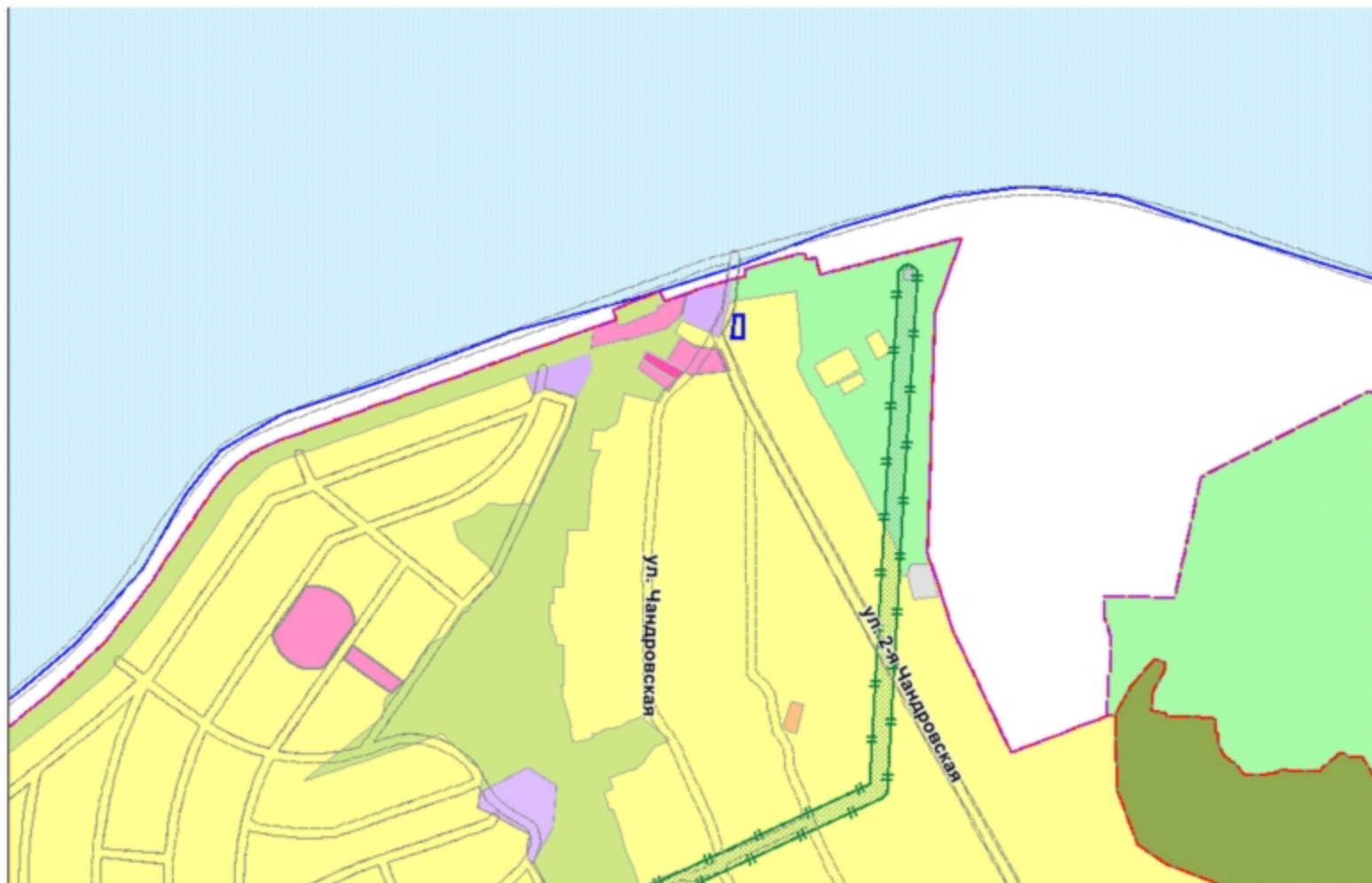
Фрагмент карты функционального зонирования (Генеральный план)



Фрагмент карты функционального зонирования (Правила землепользования и застройки)



Фрагмент карты зон с особыми условиями использования территории



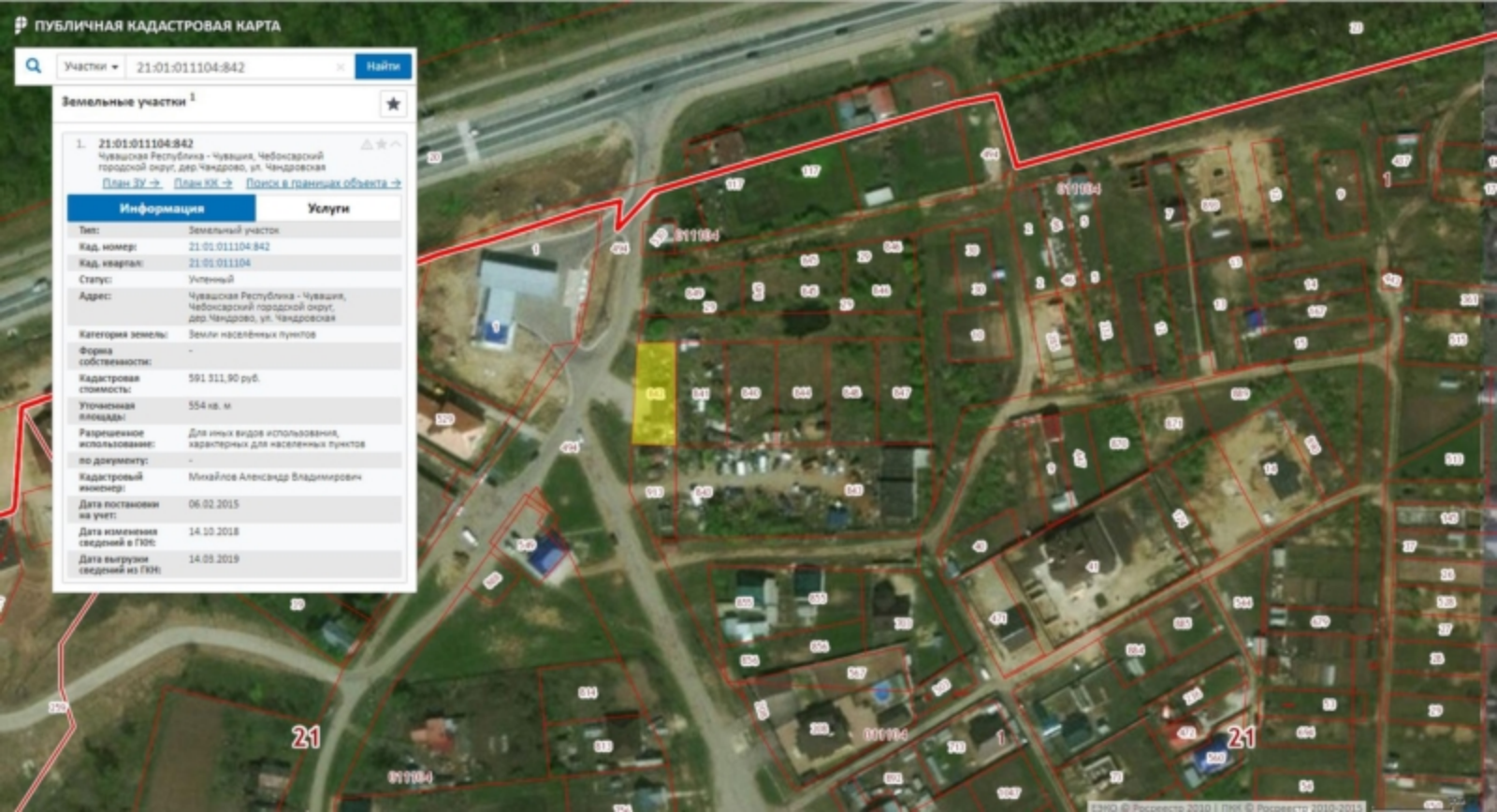
Участки 21:01:011104:842

Земельные участки ¹

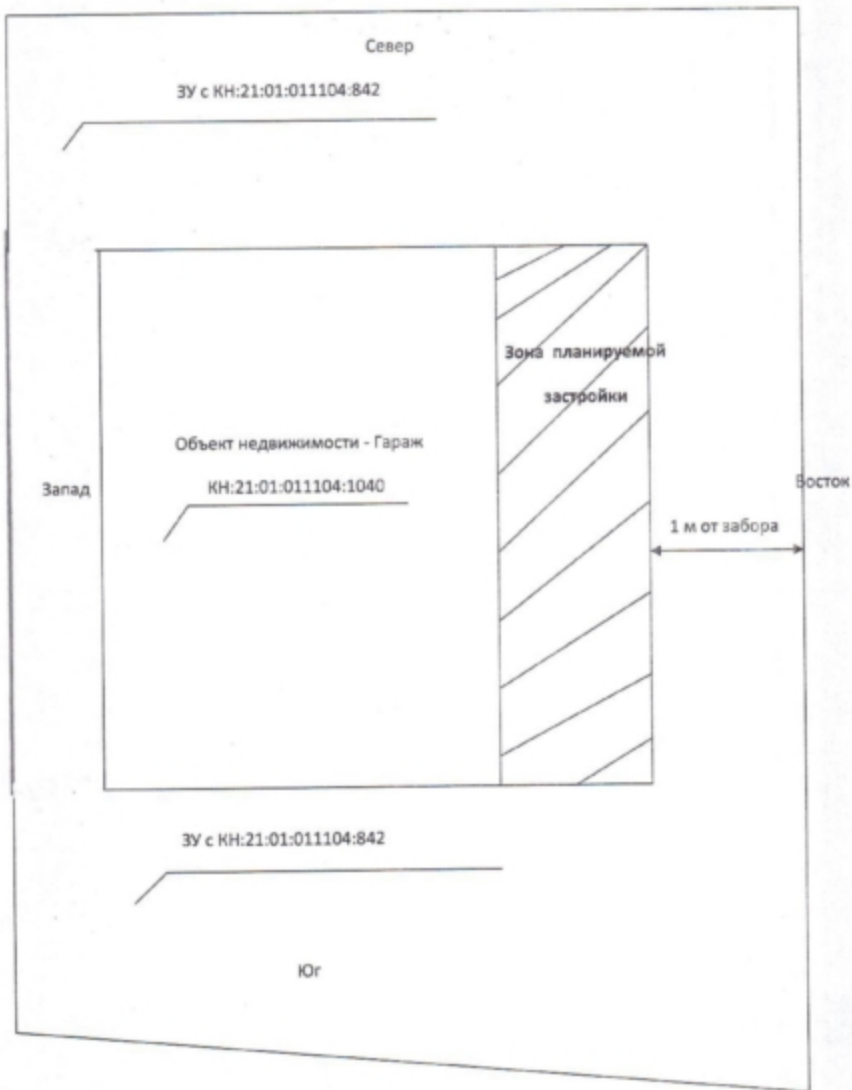
- 1. 21:01:011104:842

Чувашская Республика - Чувашия, Чебоксарский городской округ, дер. Чандрово, ул. Чандровская
[План ЗУ](#) → [План КК](#) → [Поиск в главных объектах](#) →

Информация	Услуги
Тип:	Земельный участок
Кад. номер:	21:01:011104:842
Кад. квартал:	21:01:011104
Статус:	Учтеный
Адрес:	Чувашская Республика - Чувашия, Чебоксарский городской округ, дер. Чандрово, ул. Чандровская
Категория земель:	Земли населенных пунктов
Форма собственности:	-
Кадастровая стоимость:	591 311,90 руб.
Уточненная площадь:	554 кв. м
Разрешенное использование:	Для иных видов использования, характерных для населенных пунктов
по документу:	-
Кадастровый номер:	Михайлов Александр Владимирович
Дата постановки на учет:	06.02.2015
Дата изменения сведений в ГЗН:	14.10.2018
Дата выгрузки сведений из ГЗН:	14.05.2019



план - схема













DAKARI