

4. Предоставление разрешения на отклонение от предельных параметров разрешенного строительства, реконструкции объекта капитального строительства – реконструируемого здания котельной, в границах земельного участка с кадастровым номером 21:01:010204:522, **расположенного по адресу: г.Чебоксары, ул.Михаила Сеспеля, д.14а, в части уменьшения минимального отступа от границ земельного участка с северной стороны с 3 м до 0 м, с западной стороны с 3 м до 0 м, с восточной стороны с 3 м до 0 м**



Московская набережная

улица Константина Иванова

улица Михаила Сеселя

улица Константина Леонтьева

ул. Свердлова

улица 1-я Овражная

Историческая набережная

Спортивный комплекс №1
К.Лавина, 22

Воскресный клуб
21

Центр
Восстановления
Карьеры

Спортивное
стадионистка
Свердлова, 49

Уставной
фонд

Сосиски, 27

Копилка, 20

19
Епархи

18
Храм

17
Дом Козлова

13/15 ГИТ
«Фармацевт»

12
Центр
Молодых
Архитекторов

11
Турист

9
Новый
клуб

Свято-Троицкий
монастырь

Свято-Троицкий
монастырь
К.Лавина, 1А

16
Художественная
улицы

Строительный
кафе

Секрет, 10

Станция
капитализма

Водосток 4
(инвентарь)



Успенский храм

Вет. клуб
«Глобус»
К.Лавина, 10

Главный ресторан
17

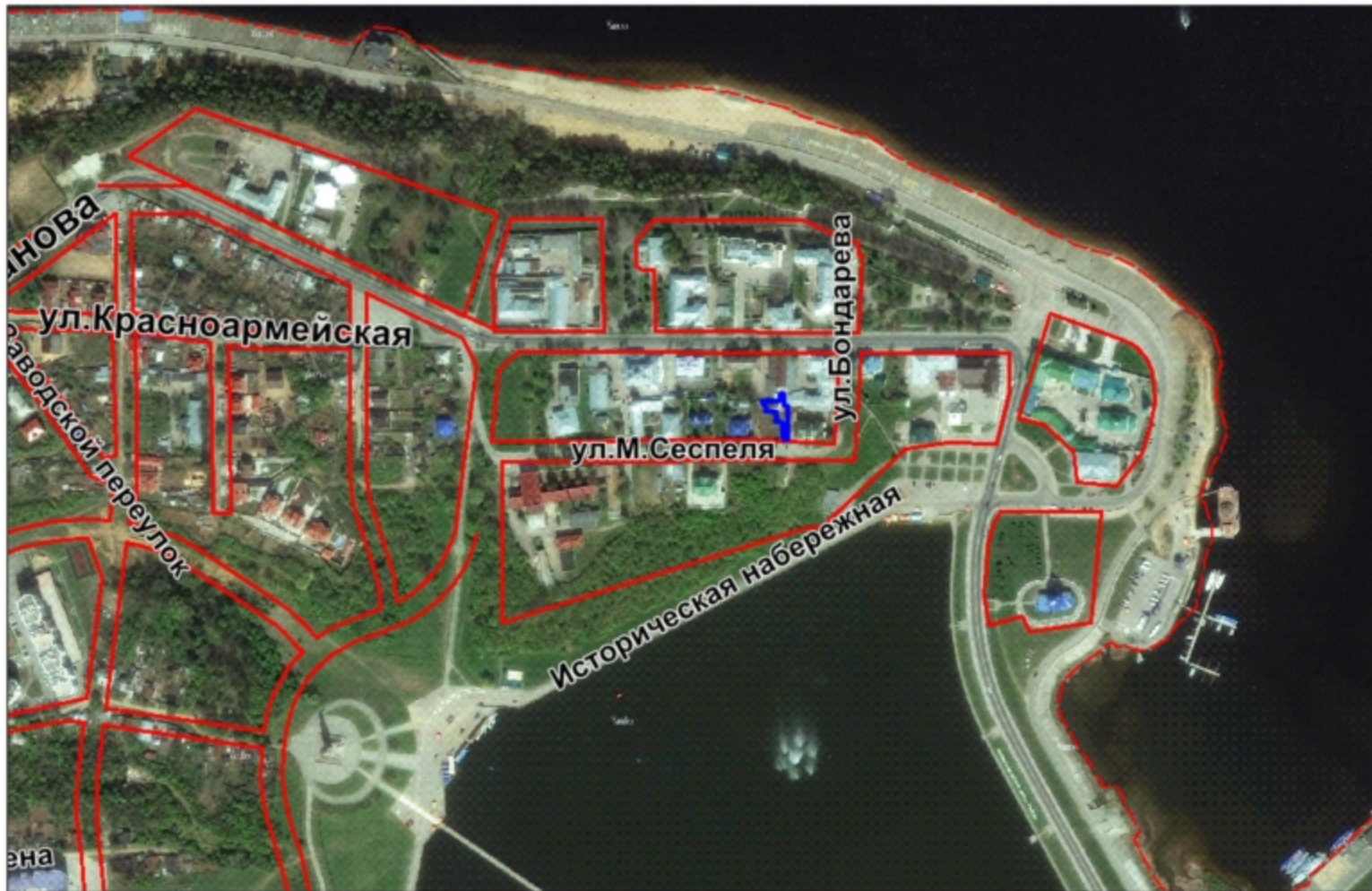


Иверский
Собор





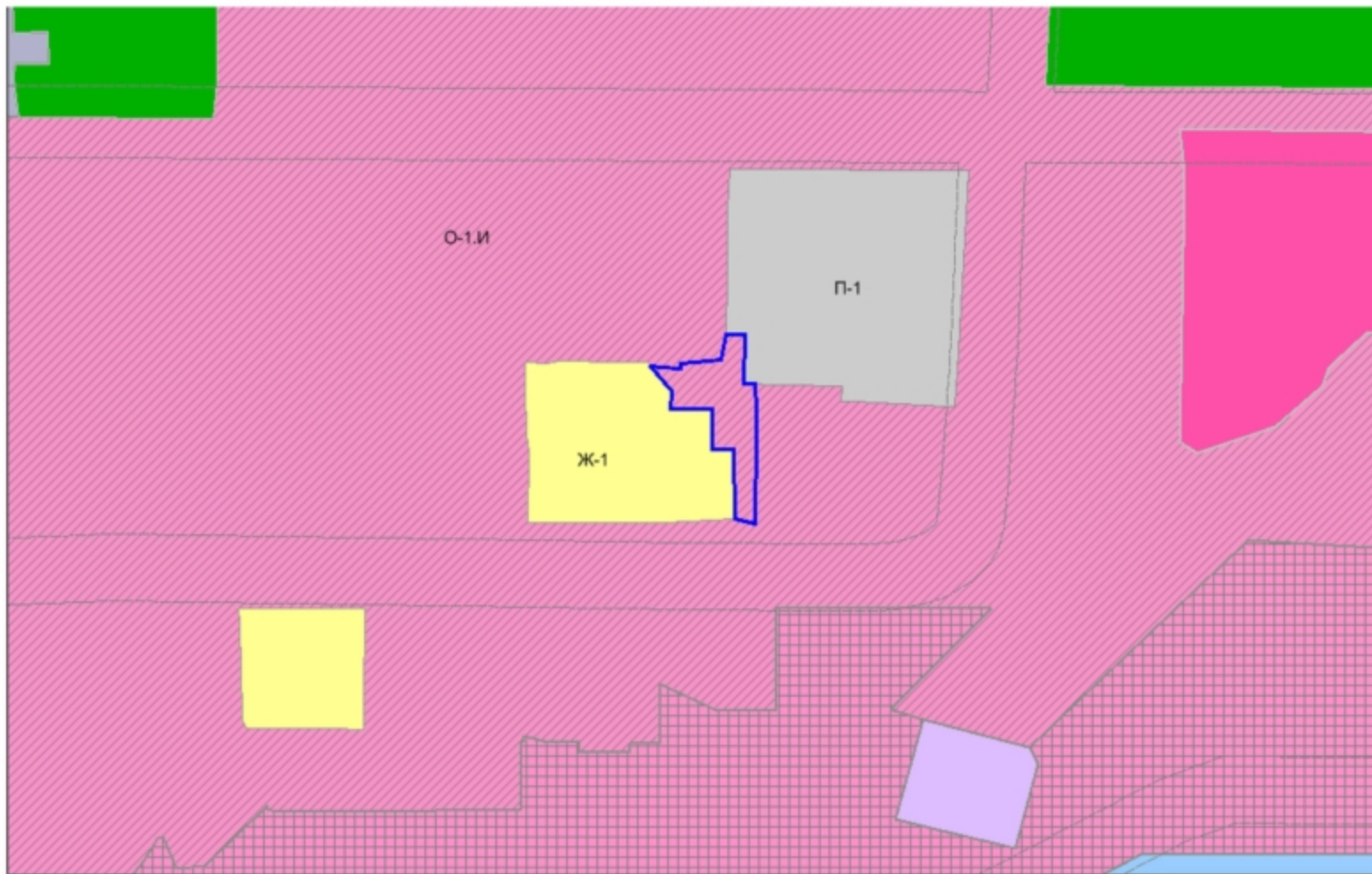
Схема расположения земельного участка на плане города



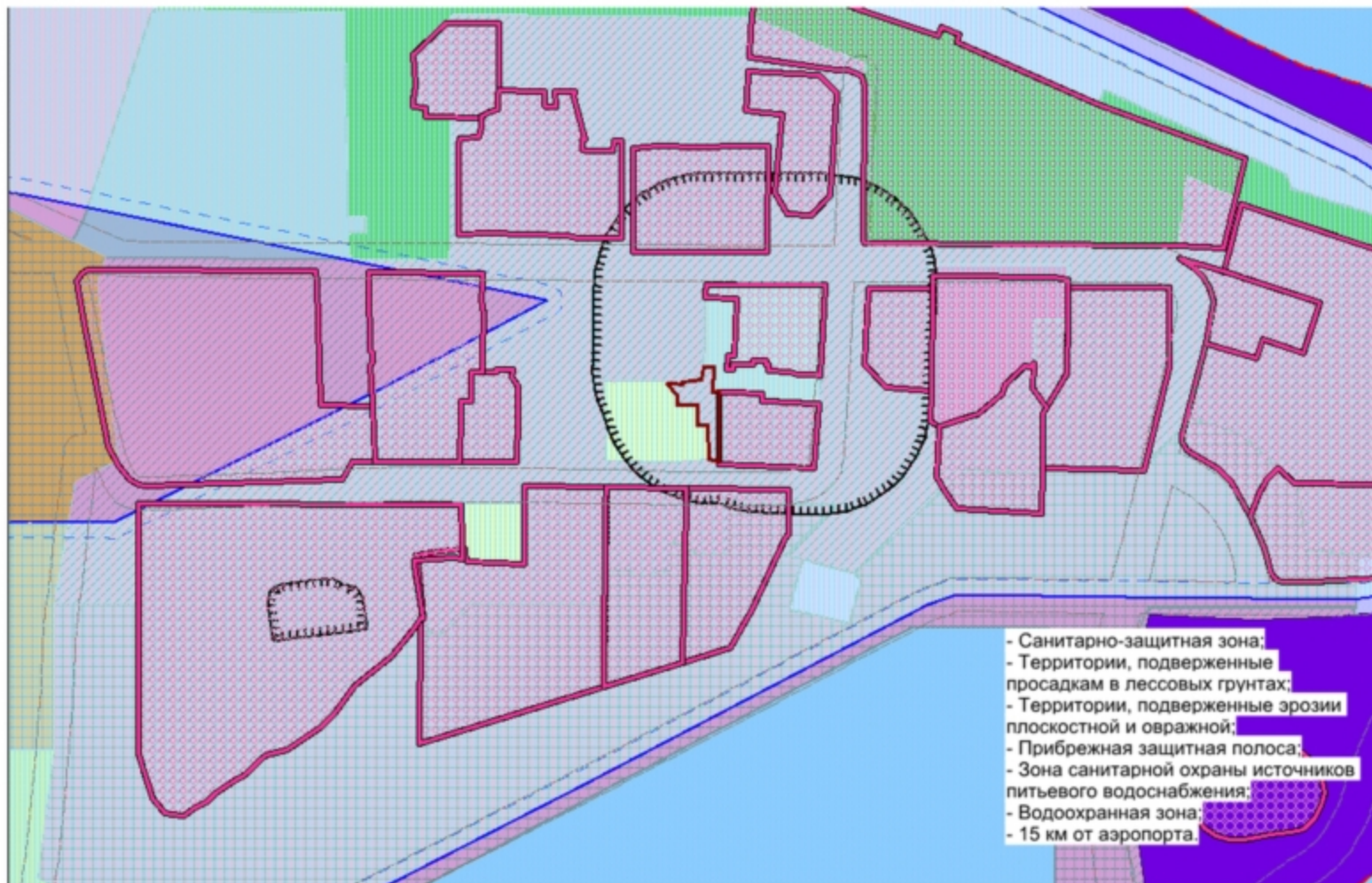
Фрагмент карты функционального зонирования (Генеральный план)



Фрагмент карты функционального зонирования (Правила землепользования и застройки)



Фрагмент карты зон с особыми условиями использования территории



Участки 21-01:010204-522 Найти

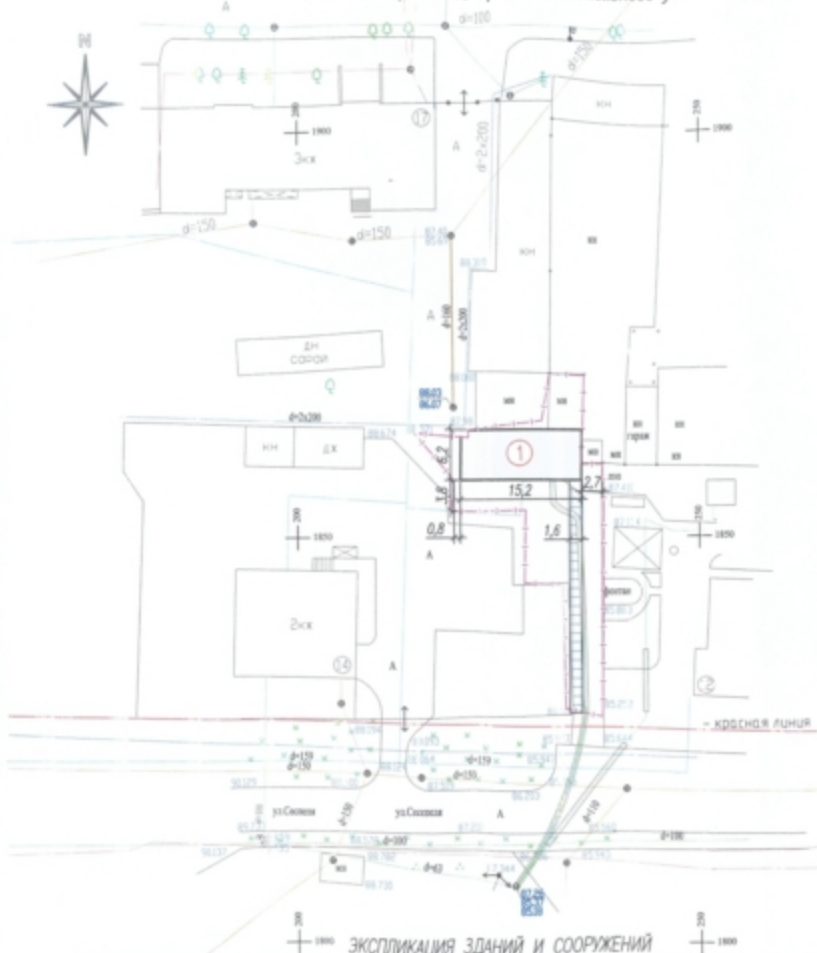
Земельные участки ★

- 21-01:010204-522** ▲▼☆☆
 Чувашская Республика - Чувашия, г Чебоксары, ул
 Михаила Сестева, д 14а
[План 3У →](#) [План 3К →](#) [Поиск в границах объекта →](#)

Информация	Услуги
Тип:	Земельный участок
Кад. номер:	21-01-010204-522
Кад. квартал:	21-01-010204
Статус:	Учтеный
Адрес:	Чувашская Республика - Чувашия, г Чебоксары, ул Михаила Сестева, д 14а
Категория земель:	Земли населенных пунктов
Форма собственности:	Частная собственность
Кадастровая стоимость:	340 440,24 руб.
Уточненная площадь:	392 кв. м
Разрешенное использование:	Для размещения объектов культуры
по документу:	Для культурного развития
Кадастровый номер:	Жарова Юлия Сергеевна
Дата постановки на учет:	20.05.2015
Дата изменения сведений в ГИО:	24.05.2017
Дата выгрузки сведений из ГИО:	24.07.2017



Схема планировочной организации земельного участка М1:500



ЭКСПЛИКАЦИЯ ЗДАНИЙ И СООРУЖЕНИЙ

№	НАИМЕНОВАНИЕ	ПРИМЕЧАНИЯ
1	Здание котельной	Реконстр.
2		

Ситуационный план



Условные обозначения:

- граница участка
- красная линия

					2019-ПЗУ			
					Чувашская республика г. Чебоксары, ул. Сестеля, д. 14а			
кв	инж	и док	подпись	дата	Реконструкция котельной	СТАДИИ	ЛИСТ	ЛИСТОВ
						П	3	
					Схема планировочной организации земельного участка М1:500			
					ООО "Архитекс"			

