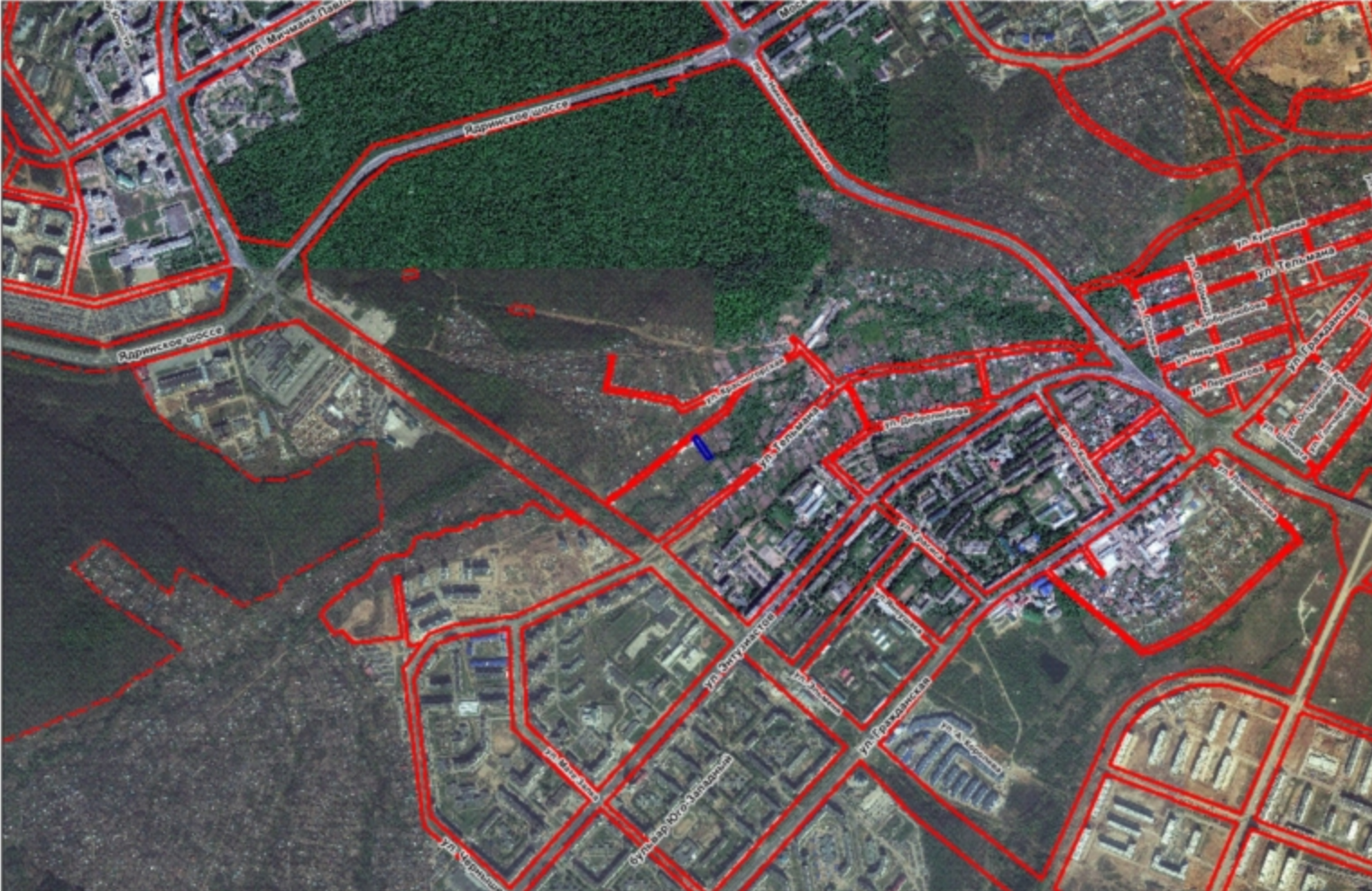


5. Предоставление разрешения на отклонение от предельных параметров разрешенного строительства, реконструкции объекта капитального строительства – индивидуального жилого дома, в границах земельного участка с кадастровым номером 21:01:010501:253, **расположенного по адресу: г. Чебоксары, ул. Красногорская, д. 17 А, (ул. Красногорская, д. 43) в части уменьшения минимального отступа от границ земельного участка с северно-восточной стороны с 3 м до 2 м**

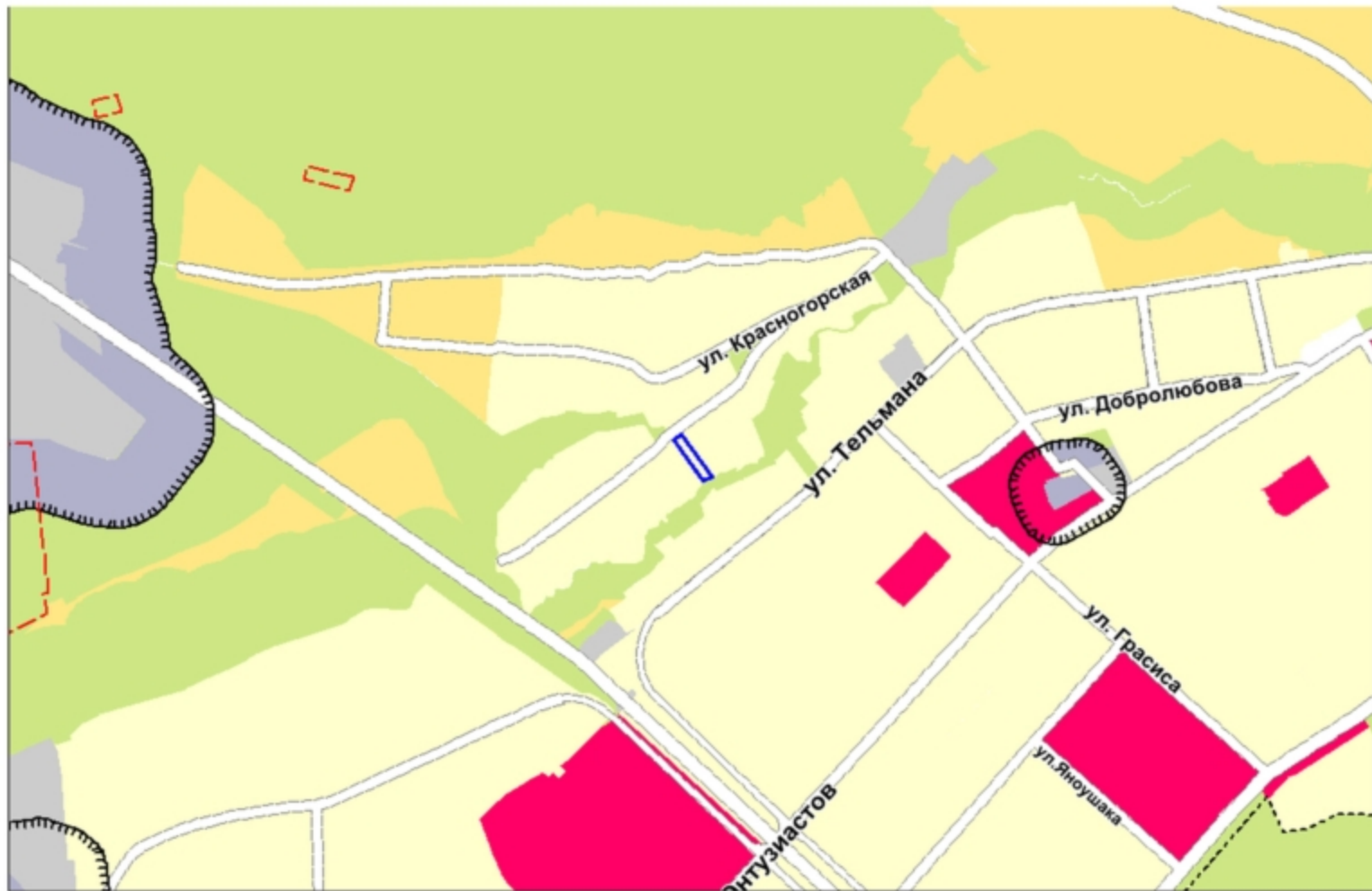




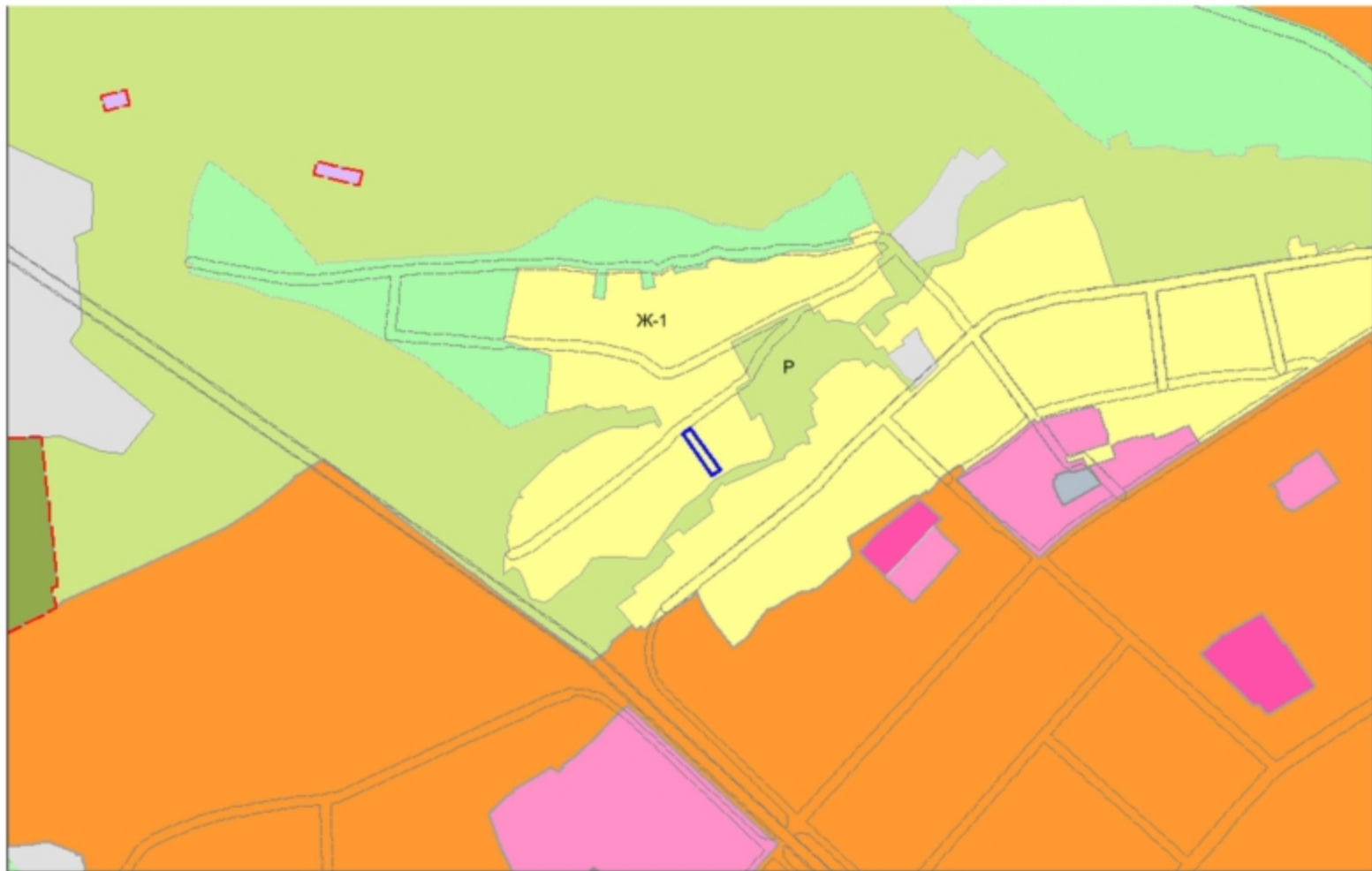
Схема расположения земельного участка на плане города



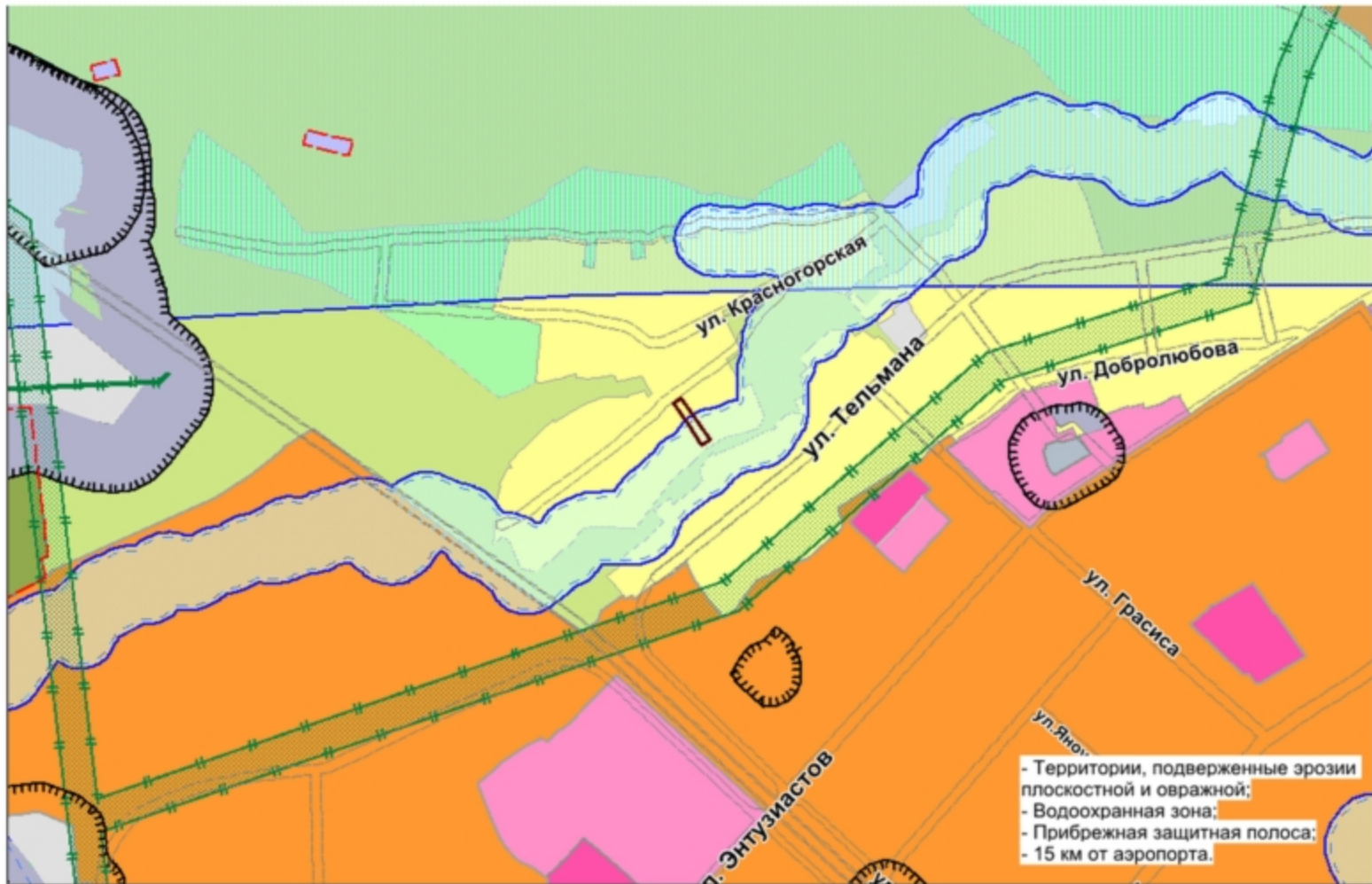
Фрагмент карты функционального зонирования (Генеральный план)



Фрагмент карты функционального зонирования (Правила землепользования и застройки)



Фрагмент карты зон с особыми условиями использования территории





Участки ▾ 21:01:010501:253

Найти

Земельные участки ¹

1. 21:01:010501:253

Чувашская Республика - Чувашия, г Чебоксары, ул Краснопольская, д 43

[План ЗУ →](#) [План НК →](#) [Поиск в границах объекта →](#)

Информация	Услуги
Тип:	Земельный участок
Кад. номер:	21:01:010501:253
Кад. квартал:	21:01:010501
Статус:	Учтенный
Адрес:	Чувашская Республика - Чувашия, г Чебоксары, ул Краснопольская, д 43
Категория земли:	Земли населенных пунктов
Форма собственности:	Частная собственность
Кадастровая стоимость:	1 275 597,80 руб.
Уточненная площадь:	1 020 кв. м
Разрешенное использование:	Для иных видов использования, характерных для населенных пунктов
по документу:	Для обслуживания индивидуального жилого дома
Кадастровый инженер:	Ищенко Ирина Юрьевна
Дата постановки на учет:	23.10.2015
Дата изменения сведений в ГИИ:	08.06.2016
Дата выгрузки сведений из ГИИ:	08.06.2016

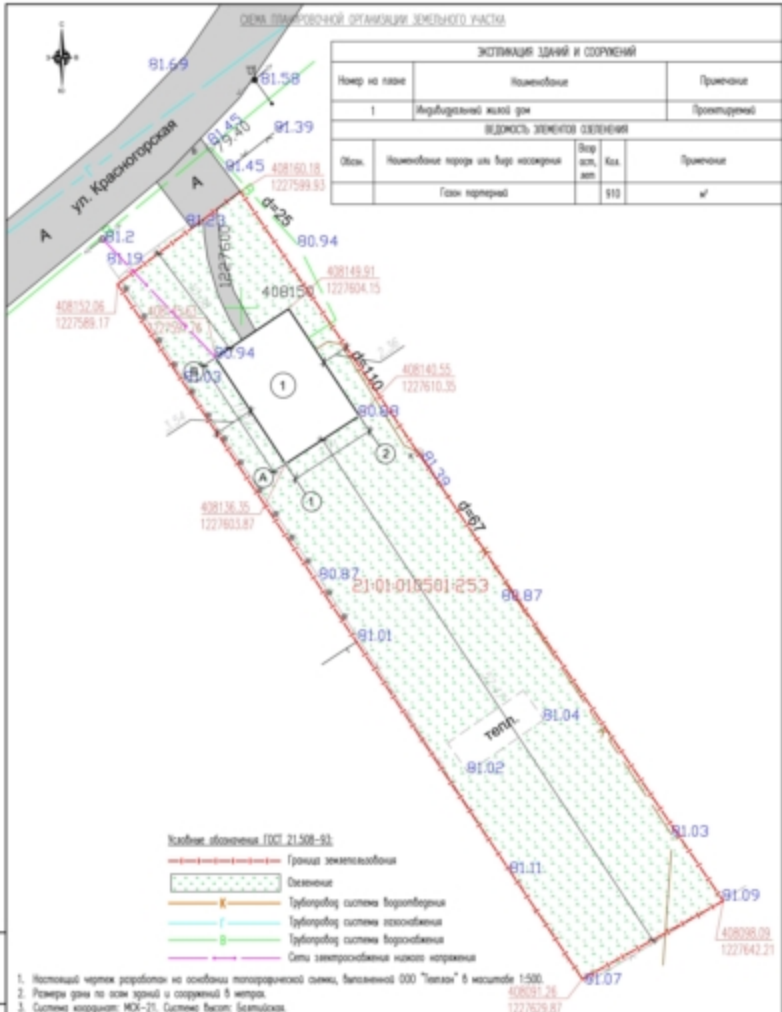


Схема планировочной организации земельного участка







ЭКВИВАЛЕНЦИЯ ЗДАНИЙ И СООРУЖЕНИЙ

Номер по плану	Наименование	Примечание
1	Инженерный жилой дом	Проектируемый

Видимость элементов озеленения				
Объект	Наименование порода или вид растения	Высота, м	Кол.	Примечание
	Газон партерный		110	м ²



Кодовые обозначения ГОСТ 21.508-91

-  Граница земельного участка
-  Озеленение
-  Трубопровод системы водоснабжения
-  Трубопровод системы канализации
-  Трубопровод системы водоснабжения
-  Сеть электропроводки низковольтная

1. Настоящий чертеж разработан на основании планировочной схемы, выполненной ООО "Тепло" в масштабе 1:500.
2. Размеры даны по всем углам и сооружениям в метрах.
3. Системы канализации: МХ-21. Системы водоснабжения: Самоснабжение.

						19-2019-103		
						Решение 2. Схема планировочной организации земельного участка.		
						Масштаб: 1:500. Проект: 19.01.01.0501.253		
Ил.	Коур.	Лист	В. пр.	Пор.	Дата	Федерация Республики, г. Челябинск, ул. Красногорская, 10А, кадастровый номер земельного участка 21:01:010501.253		
						Специальность инженерного жилого дома		
						Страна	Лист	Листов
						P	2	4
Директор: Кузнецов А.С. Инженер: Козырев А.В.						Схема планировочной организации земельного участка		
						ООО "Тепло"		

А.В. Козырев
Инженер в проект











