

АКТ

государственной историко-культурной экспертизы Документации, содержащей результаты исследования, в соответствии, с которым определяется наличие или отсутствие объектов, обладающих признаками объекта культурного наследия, на земельном участке, подлежащем воздействию земляных, строительных, мелиоративных и (или) хозяйственных работ, отводимом под объект «Картофелехранилище на 4200 тонн с подработкой на 9600 тонн на земельном участке с кадастровым номером 21:13:090113:250 в с. Комсомольское Комсомольского района Чувашской Республики – Чувашии»

Настоящий Акт государственной историко-культурной экспертизы составлен в соответствии с Федеральным законом от 25.06.2002 г. № 73-ФЗ «Об объектах культурного наследия (памятниках истории и культуры) народов Российской Федерации», Положением о государственной историко-культурной экспертизе, утвержденным постановлением Правительства Российской Федерации от 15.07.2009 г. № 569 (в редакции Постановления Правительства Российской Федерации от 09 июня 2015 г. № 569 «О внесении изменений в Положение о государственной историко-культурной экспертизе»).

В соответствии с пунктом 11.1 Положения экспертиза проводится одним экспертом.

1. **Дата начала проведения экспертизы:** 09.07.2021 г.
2. **Дата окончания экспертизы:** 13.07.2021 г.
3. **Место проведения экспертизы:** г. Йошкар-Ола, Республика Марий Эл.
4. **Заказчик экспертизы:** Общество с ограниченной ответственностью «Арго» (ООО «Арго»).

Местонахождение: 432001, г. Ульяновск, ул. Набережная реки Свияги, д. 166А.

ИНН 7325154831, КПП732501001

Эксперт: Пигарев Евгений Михайлович, тел. 8 927 550-89-40

5. Сведения об эксперте:

Пигарев Евгений Михайлович: образование — высшее, специальность «Учитель истории», ученая степень - кандидат исторических наук, место работы и должность: начальник Учебно-научного археолого-этнологического центра ФГБОУ ВО «Марийский государственный университет», стаж работы — 27 лет. Реквизиты аттестации эксперта: Государственный эксперт по проведению историко-культурной экспертизы (приказ Министерства культуры Российской Федерации от 19.11.2018 г. № 1998).

Профиль экспертной деятельности:

- документация, за исключением научных отчетов о выполненных археологических полевых работах, содержащая результаты исследований, в соответствии с которыми определяется наличие или отсутствие объектов, обладающих признаками объекта культурного наследия, на земельных участках, подлежащих воздействию земляных, строительных, мелиоративных, хозяйственных работ, указанных в настоящей статье работ по использованию лесов и иных работ.

Эксперт _____

Е.М. Пигарев

6. Информация о том, что в соответствии с законодательством Российской Федерации эксперты несут ответственность за достоверность сведений, изложенных в заключении:

Настоящим подтверждается, что Государственный эксперт **Пигарев Евгений Михайлович**, участвующий в проведении историко-культурной экспертизы, предупрежден об уголовной ответственности за дачу заведомо ложного заключения по статье 307 Уголовного кодекса Российской Федерации, содержание которой ему известно и понятно.

7. Отношения к заказчику.

Эксперт Пигарев Е.М.:

- не имеет родственных связей с заказчиком (его должностными лицами, работниками);
- не состоит в трудовых отношениях с заказчиком;
- не имеет долговых или иных имущественных обязательств перед заказчиком;
- не владеет ценными бумагами, акциями (долями участия, паями в уставных капиталах) заказчика;
- не заинтересован в результатах исследований и решений, вытекающих из настоящего экспертного заключения, с целью получения выгоды в виде денег, ценностей, иного имущества, услуг имущественного характера или имущественных прав для себя или третьих лиц.

8. Объект экспертизы:

Документация, содержащая результаты исследования, в соответствии, с которым определяется наличие или отсутствие объектов, обладающих признаками объекта культурного наследия, на земельном участке, подлежащем воздействию земляных, строительных, мелиоративных и (или) хозяйственных работ, отводимом под объект «Картофелехранилище на 4200 тонн с подработкой на 9600 тонн на земельном участке с кадастровым номером 21:13:090113:250 в с. Комсомольское Комсомольского района Чувашской Республики – Чувашии».

9. Цель экспертизы:

Определение наличия или отсутствия объектов культурного наследия, включенных в реестр, выявленных объектов культурного наследия либо объектов, обладающих признаками объекта культурного наследия на территории объекта строительства «Картофелехранилище на 4200 тонн с подработкой на 9600 тонн на земельном участке с кадастровым номером 21:13:090113:250 в с. Комсомольское Комсомольского района Чувашской Республики – Чувашии».

10. Перечень документов, представленных заявителем:

«Документация, содержащая результаты исследования, в соответствии, с которым определяется наличие или отсутствие объектов, обладающих признаками объекта культурного наследия, на земельном участке, подлежащем воздействию земляных, строительных, мелиоративных и (или) хозяйственных работ, отводимом под объект «Картофелехранилище на 4200 тонн с подработкой на 9600 тонн на земельном участке с кадастровым номером 21:13:090113:250 в с. Комсомольское Комсомольского района

Эксперт _____



Е.М. Пигарев

Чувашской Республики – Чувашии». Автор – Горбунов Н.А., г. Ульяновск, 2021 г. – 38 стр.

11. Сведения об обстоятельствах, повлиявших на процесс проведения и результаты экспертизы: не имеются

12. Сведения о проведенных исследованиях с указанием примененных методов, объема и характера выполненных работ и их результатов:

В процессе проведения экспертизы был выполнен анализ всех предоставленных материалов по объекту, с формулировкой выводов; оформление результатов исследований, проведенных в рамках государственной историко-культурной экспертизы, в виде Акта.

13. Перечень документов и материалов, привлекаемых при проведении экспертизы, а также использованной для нее специальной, технической и справочной литературы.

1) Федеральный Закон от 25.06.2002 г. № 73-ФЗ «Об объектах культурного наследия (памятниках истории и культуры) народов Российской Федерации».

2) Положение о порядке проведения археологических полевых работ и составления научной отчетной документации, утвержденное постановлением Бюро Отделения историко-филологических наук Российской академии наук от 20 июня 2018 г. № 32.

3) Постановление Правительства Российской Федерации № 315 от 26 апреля 2008 г. «Об утверждении Положения о зонах охраны объектов культурного наследия (памятников истории и культуры) народов Российской Федерации».

4) ГОСТ Р 55627-2013 «Археологические изыскания в составе работ по реставрации, консервации, ремонту и приспособлению объектов культурного наследия» (Дата введения в действие -1 апреля 2014 г.)

5) Постановление Правительства РФ от 15.07.2009 г. № 569 «Об утверждении Положения о государственной историко-культурной экспертизе».


14. Факты и сведения, выявленные и установленные в результате проведенных исследований.

В результате рассмотрения документации установлено, что в 2021 г. обществом с ограниченной ответственностью «Арго» на основании Открытого листа № 1242-2021 от 01.07.2021 г., выданного на имя Горбунова Николая Алексеевича, было проведено археологическое обследование на земельном участке, отводимом под объект «Картофелехранилище на 4200 тонн с подработкой на 9600 тонн на земельном участке с кадастровым номером 21:13:090113:250 в с. Комсомольское Комсомольского района Чувашской Республики – Чувашии».

Археологические разведки проводились в соответствии с методическими рекомендациями, изложенными в Положении о порядке проведения археологических полевых работ и составления научной отчетной документации от 20 июня 2018 г. № 32.

Документация, содержащая результаты исследования, в соответствии с которым определяется наличие или отсутствие объектов, обладающих признаками объекта культурного наследия, на земельном участке, отводимом под объект

Эксперт _____



Е.М. Пигарев

«Картофелехранилище на 4200 тонн с подработкой на 9600 тонн на земельном участке с кадастровым номером 21:13:090113:250 в с. Комсомольское Комсомольского района Чувашской Республики – Чувашии» (далее – Документация) подготовлена под руководством Н.А.Горбунова.

В Документации представлены природно-географические характеристики района исследований; краткая история изучения археологических памятников, расположенных на территории Комсомольского района Чувашской Республики; методика проведения охранно-разведочных археологических работ; характеристика обследованного земельного участка и проведенных охранно-разведочных археологических работ.

Документация также включает альбом иллюстраций (всего 25 иллюстраций) и копию Открытого листа № 1242-2021 от 01.07.2021 г., выданного Министерством культуры Российской Федерации на имя Горбунова Николая Алексеевича.

Описание участков, отведенных под строительство.

В ходе полевых работ обследован земельный участок, отводимый под объект «Картофелехранилище на 4200 тонн с подработкой на 9600 тонн на земельном участке с кадастровым номером 21:13:090113:250 в с. Комсомольское Комсомольского района Чувашской Республики – Чувашии». Обследуемый участок находится в юго-восточной части с. Комсомольское Комсомольского района Чувашской Республики.

На отводимом земельном участке с кадастровым номером 21:13:090113:250 общей площадью 10 746 кв. м объемы работ по охранно-разведочному обследованию включали осмотр земельного участка и шурфовку наиболее перспективных мест для расположения объектов археологического наследия.

Земельный участок расположен на пологом склоне правого берега реки Кубня (лев.пр. р.Свияга, прав.пр. р.Волга).

Обследуемый участок четырехугольной трапециевидной формы с сильно вытянутым северо-западным углом. С западной стороны участок граничит с территорией овощехранилища ООО «Слава картофелю», остальными тремя сторонами выходит на территорию заброшенного пахотного поля. Территория земельного участка ровная с пологим понижением в северную сторону к руслу реки Кубня, которое находится в 1,25 км к северу. На момент обследования в центральной части земельного участка уже был возведён каркас будущего картофелехранилища и перемещена часть плодородного слоя, что не повлияло на проведение археологических работ.

До начала полевых работ выполнены архивные научно-исследовательские работы и анализ опубликованных данных по району обследования на предмет наличия объектов археологического наследия, известных по архивным данным по результатам полевых археологических работ предыдущих лет, а также включенных в Единый государственный реестр объектов культурного наследия народов Российской Федерации. В зону строительства известные археологические памятники не входят.

Ближайшими к землеотводу памятниками археологии являются: Большекошелевский (Комсомольский) грунтовый могильник (расположено в 750 м к северо-западу от объекта обследования); Большекошелевский (Комсомольский) курган (расположен в 1,5 км к ЮЮЗ от объекта обследования). На этапе полевых работ была обследована вся территория землеотвода в районе объекта проектируемого строительства. В ходе археологических разведок выполнен пеший обход, визуальное обследование землеотвода, сбор подъемного материала. Для определения наличия/отсутствия объектов

Эксперт _____



Е.М. Пигарев

археологического наследия, а также понимания стратиграфической ситуации на территории исследования, была выполнена археологическая шурфовка. На участке обследования заложены 2 рекогносцировочных шурфа размерами 2 x 1 м.

В результате сплошного натурного обследования местности, закладки шурфов и зачисток археологические артефакты не обнаружены. Визуально фиксируемые признаки объектов археологического наследия (рвы, валы, запады грунта, насыпи курганов и т.д.) выявлены не были, культурный слой не выявлен. По завершении работ шурфы были рекультивированы.

В результате проведения научно-исследовательских археологических работ (разведок) на территории объекта строительства «Картофелехранилище на 4200 тонн с подработкой на 9600 тонн на земельном участке с кадастровым номером 21:13:090113:250 в с. Комсомольское Комсомольского района Чувашской Республики – Чувашии», памятники археологии не выявлены.

15. Обоснования выводов экспертизы:

1. Проведенное археологическое обследование на земельном участке, отводимом под объект «Картофелехранилище на 4200 тонн с подработкой на 9600 тонн на земельном участке с кадастровым номером 21:13:090113:250 в с. Комсомольское Комсомольского района Чувашской Республики – Чувашии», выполнено с целью реализации нормы Федерального закона от 25.06.2002 г. ФЗ-73 «Об объектах культурного наследия (памятниках истории и культуры) народов Российской Федерации».


В результате проведенных археологических научно-исследовательских работ на предмет определения наличия (отсутствия) объектов культурного (археологического) наследия на земельном участке, отводимом под объект «Картофелехранилище на 4200 тонн с подработкой на 9600 тонн на земельном участке с кадастровым номером 21:13:090113:250 в с. Комсомольское Комсомольского района Чувашской Республики – Чувашии», установлено, что непосредственно на отводимом земельном участке объекты культурного (археологического) наследия не выявлены.

2. Представленная на экспертизу Документация, содержащая результаты исследования, в соответствии с которым определяется наличие или отсутствие объектов, обладающих признаками объекта культурного наследия, на земельном участке, отводимом под объект «Картофелехранилище на 4200 тонн с подработкой на 9600 тонн на земельном участке с кадастровым номером 21:13:090113:250 в с. Комсомольское Комсомольского района Чувашской Республики – Чувашии», выполнена в соответствии с требованиями Федерального закона от 25.06.2002 г. № 73-ФЗ «Об объектах культурного наследия (памятниках истории и культуры) народов Российской Федерации» и Положением о порядке проведения археологических полевых работ и составления научной отчетной документации, утвержденным постановлением Отделения историко-филологических наук Российской академии наук от 20 июня 2018 г. № 32.

16. Выводы:

1. На земельном участке, отводимом под объект «Картофелехранилище на 4200 тонн с подработкой на 9600 тонн на земельном участке с кадастровым номером 21:13:090113:250 в с. Комсомольское Комсомольского района Чувашской Республики – Чувашии», объекты культурного наследия, включенные в единый государственный реестр объектов культурного наследия (памятников истории и культуры) народов Российской Федерации, выявленные объекты культурного наследия, объекты, обладающие признаками объекта культурного наследия, отсутствуют;


Эксперт _____



Е.М. Пигарев

2. Проведение земляных, строительных, мелиоративных, хозяйственных и иных работ **ВОЗМОЖНО (положительное заключение).**

Дата оформления акта экспертизы: 13 июля 2021 г.

Государственный эксперт по проведению государственной историко-культурной экспертизы _____  Е.М. Пигарев

Перечень приложений к заключению экспертизы:

1.	«Документация, содержащая результаты исследования, в соответствии, с которым определяется наличие или отсутствие объектов, обладающих признаками объекта культурного наследия, на земельном участке, подлежащем воздействию земляных, строительных, мелиоративных и (или) хозяйственных работ, отводимом под объект «Картофелехранилище на 4200 тонн с подработкой на 9600 тонн на земельном участке с кадастровым номером 21:13:090113:250 в с. Комсомольское Комсомольского района Чувашской Республики – Чувашии». Автор – Горбунов Н.А., г. Ульяновск, 2021 г.	на 38 л.
----	--	----------

Эксперт _____



Е.М. Пигарев