



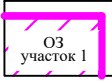

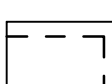


### Условные обозначения:

-  Объекты культурного наследия (памятники истории и культуры) регионального значения.
- Исторически ценные градоформирующие объекты:
  - ул. Гагарина 34;      - ул. Советская 73;
  - ул. Рогожина 68/57;    - ул. Советская 74;
  - ул. Советская 60;    - ул. Ленина 49;
  - ул. Советская 69;    - ул. Ленина 51.
-  Объекты, построенные в разные периоды времени не обладающие исторической и культурной ценностью, нейтральные по своим объемно-пространственным характеристикам по отношению к историко-градостроительной среде.
-  Границы кадастровых земельных участков.
-  Граница территории объекта культурного наследия.
-  Охранная зона - ОЗ (участок 1, участок 2) объекта культурного наследия.
-  Зона регулирования застройки и хозяйственной деятельности ЗРЗ-1 (участок 1, участок 2, участок 3) объекта культурного наследия.
-  Граница исследования.

### Экспликация:

1. Объект культурного наследия (памятник истории и культуры) регионального значения Деревянный одноэтажный Дом купца Курбатова (Чувашская Республика, Цивильский район, г. Цивильск, ул. Гагарина, 36/66) (Постановление Совета Министров Чувашской АССР от 23 ноября 1990 г. № 299 «О дополнении списка памятников истории и культуры местного (АССР) значения, подлежащих государственной охране»);
2. Объект культурного наследия (памятник истории и культуры) регионального значения Здание тюрьмы (каменное) (Чувашская Республика, Цивильский район, г. Цивильск, ул. Советская, д. 71) (Постановление Совета Министров Чувашской АССР от 23 ноября 1990 г. № 299 «О дополнении списка памятников истории и культуры местного (АССР) значения, подлежащих государственной охране»).

						КОНТРАКТ № 7 О/К.			
						Объект культурного наследия регионального значения «Деревянный одноэтажный Дом купца Курбатова» (Чувашская Республика, Цивильский район, г. Цивильск, ул. Гагарина, 36/66).			
Изм.	Кол. уч.	Лист.	№ Док	Подп.	Дата.	Проект зон охраны.	Стадия	Лист	Листов
							П	10	10
Исполнитель	Новиков Д.А.					Основной чертеж (карта (схема) границ зон охраны объекта культурного наследия. М 1:2000	ГАУ НО НПЦ 2021 г.		
Науч. рук.	Зеленова С.В.								