
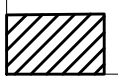



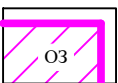
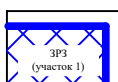
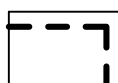


Условные обозначения:

-  Объект культурного наследия (памятник истории и культуры) регионального значения.
-  Исторически ценные градоформирующие объекты:
 - ул. Ленина 33А; - ул. Советская 44;
 - ул. Куйбышева 41; - ул. Советская 46;
 - ул. Куйбышева 43; - ул. Советская 48.
-  Объекты, построенные в разные периоды времени не обладающие исторической и культурной ценностью, нейтральные по своим объемно-пространственным характеристикам по отношению к историко-градостроительной среде.
-  Границы кадастровых земельных участков.
-  Граница территории объекта культурного наследия.
-  Охранная зона - ОЗ объекта культурного наследия.
-  Зона регулирования застройки и хозяйственной деятельности - ЗРЗ (участок 1, участок 2) объекта культурного наследия.
-  Граница исследования.

Экспликация:

1. Объект культурного наследия (памятник истории и культуры) регионального значения Деревянный двухэтажный жилой дом (Чувашская Республика, Цивильский район, г. Цивильск, Ленина 35) (Постановление Совета Министров Чувашской АССР от 23 ноября 1990 г. № 299 «О дополнении списка памятников истории и культуры местного (АССР) значения, подлежащих государственной охране»).

							КОНТРАКТ № 7 О/К		
							Объект культурного наследия регионального значения «Деревянный двухэтажный жилой дом» (Чувашская Республика, Цивильский район, г. Цивильск, ул. Ленина 35).		
Изм.	Кол. уч.	Лист.	№ Док	Подп.	Дата.		Стадия	Лист	Листов
Исполнитель	Новиков Д.А.						П	10	10
Науч. рук.	Зеленова С.В.					Основной чертеж (карта (схема) границ зон охраны объекта культурного наследия. М 1:2000	ГАУ НО НПЦ 2021 г.		