



ПРИКАЗ

15.07.2020 580 №

Шупашкар хули

ПРИКАЗ

15.07.2020 № 580

г. Чебоксары

Об утверждении проектной документации лесного участка

В соответствии с частью 7 статьи 70.1 Лесного кодекса Российской Федерации и Положением о Министерстве природных ресурсов и экологии Чувашской Республики, утвержденным постановлением Кабинета Министров Чувашской Республики от 21 октября 2015 г. № 370, п р и к а з ы в а ю:

1. Утвердить прилагаемую проектную документацию лесного участка площадью 0,09 га, расположенного по адресу (местоположение): Чувашская Республика, Шумерлинский район, Шумерлинское лесничество, Шумерлинское участковое лесничество, квартал 96, выдел 13ч, с видом разрешенного использования: осуществление рекреационной деятельности, номер учетной записи в государственном лесном реестре 48-2020-07.

2. Срок действия настоящего приказа составляет два года.

3. Контроль за исполнением настоящего приказа возложить на М.Н. Трофимову – заместителя министра природных ресурсов и экологии Чувашской Республики.

Основание: заявление Дунюшкиной Елены Александровны от 5 июня 2020 года.

И.о. министра

А.Ю. Воробьев

Утверждена приказом Министерства природных ресурсов и экологии Чувашской Республики от 15.07. 2020 г. № 580
(приложение)

ПРОЕКТНАЯ ДОКУМЕНТАЦИЯ ЛЕСНОГО УЧАСТКА

1. Местоположение, границы и площадь проектируемого лесного участка

Субъект Российской Федерации	<u>Чувашская Республика - Чувашия</u>
Муниципальное образование	<u>Шумерлинский район</u>
Категория земель	<u>земли лесного фонда</u>
Лесничество	<u>Шумерлинское</u>
Участковое лесничество	<u>Шумерлинское</u>
Целевое назначение лесов, категория защитных лесов	<u>защитные леса, ценные леса, нерестоохранные полосы лесов</u>
Квартал	<u>96</u>
Лесотаксационный выдел/часть лесотаксационного выдела	<u>13ч</u>
Площадь лесного участка, га	<u>0,09</u>

Местоположение и границы проектируемого лесного участка указаны на схеме расположения лесного участка.

2. Целевое назначение лесов

В соответствии с приказом Федерального агентства лесного хозяйства от 3 февраля 2009 г. № 18 «Об определении количества лесничеств на территории Чувашской Республики и установлении их границ» на территории Чувашской Республики Шумерлинское участковое лесничество входит в состав Шумерлинского лесничества.

На момент проектирования лесного участка, на территории Шумерлинского лесничества распространяется действие лесохозяйственного регламента, утвержденного приказом Минприроды Чувашии от 25 декабря 2017 г. № 1267«Об утверждении лесохозяйственного регламента Шумерлинского лесничества», зарегистрированного в Минюсте Чувашской Республики 18 января 2018 г. (№ регистрации 4283).

Леса на территории Чувашской Республики в соответствии со статьей 8 Федерального закона от 4 декабря 2006 г. № 201-ФЗ «О введении в действие Лесного кодекса Российской Федерации» отнесены к защитным и эксплуатационным лесам, что отражено в Лесном плане Чувашской Республики, утвержденном Указом Главы Чувашской Республики от 21 февраля 2019 г. № 15 «О Лесном плане Чувашской Республики» и лесохозяйственном регламенте Шумерлинского лесничества.

Согласно указанным документам лесного планирования квартал 96 Шумерлинского участкового лесничества, в котором расположен проектируемый лесной участок, относится к защитным лесам, категории защитных лесов – ценные леса, нерестоохранные полосы лесов.

3. Количественные и качественные характеристики проектируемого лесного участка

Количественные и качественные характеристики проектируемого лесного участка составляются на основании данных государственного лесного реестра Шумерлинского лесничества и при необходимости натурного обследования.

Таблица 1. Распределение земель

(га)

Общая площадь, га	в том числе									
	лесные земли					нелесные земли				
	занятые лесными насаждениями - всего	в том числе покрытые лесными культурами	лесные питомники, плантации	не занятые лесными насаждениями	итого	дороги	просеки	болота	другие	итого
1	2	3	4	5	6	7	8	9	10	11
0,09	0,09	-	-	-	0,09	-	-	-	-	-

Таблица 2. Характеристика насаждений проектируемого лесного участка

Участковое лесничество/урочище (при наличии)	Номер квартала	Номер выдела	Состав насаждения или характеристика лесного участка при отсутствии насаждения	Площадь (га)/запас древесины при наличии (куб. м)	в том числе по группам возраста древо-стоя (га/куб. м)			
					молодняки	средне-возрастные	приспевающие	спелые и перестойные
1	2	3	4	5	6	7	8	9
Шумерлинское	96	13ч	8Д1Ил1Лп+Ив	0,09/13	-	0,09/13	-	-

Таблица 3. Средние таксационные показатели насаждений проектируемого лесного участка

Целевое назначение лесов	Хозяйство, преобладающая порода	Состав насаждений	Возраст	Бонитет	Полнота	Средний запас древесины (куб. м/га)			
						молодняки	средне-возрастные	приспевающие	спелые и перестойные
1	2	3	4	5	6	7	8	9	10
Защитные леса, ценные леса, нерестоохранные полосы лесов	Твердолиственное, дуб	8Д1Ил1Лп+Ив	80	III	0,5	-	140	-	-

Таблица 4. Виды и объемы использования лесов на проектируемом лесном участке

Целевое назначение лесов	Хозяйство (хвойное, твердолиственное, мягколиственные)	Площадь, (га)	Единица измерения	Объемы использования лесов (изъятия лесных ресурсов)
1	2	3	4	5
Вид использования лесов – осуществление рекреационной деятельности				
Цель предоставления лесного участка – аренда				
Защитные леса, ценные леса, нерестоохранные полосы лесов	твердолиственное	0,09	га	-

4. Виды разрешенного использования лесов на проектируемом лесном участке

Лесохозяйственным регламентом Шумерлинского лесничества в квартале 96 Шумерлинского участкового лесничества и соответственно в проектируемом лесном участке установлены следующие виды разрешенного использования лесов:

- заготовка древесины (кроме ОЗУ);
- заготовка живицы (кроме ОЗУ);
- заготовка и сбор недревесных лесных ресурсов (кроме ОЗУ);
- заготовка пищевых лесных ресурсов и сбор лекарственных растений (кроме ОЗУ);
- осуществление видов деятельности в сфере охотничьего хозяйства (кроме ОЗУ, лесов, расположенных в зеленых зонах, лесов, расположенных в лесопарковых зонах);
- ведение сельского хозяйства (кроме ОЗУ, лесов, расположенных в зеленых зонах, лесов, расположенных в лесопарковых зонах, лесов, расположенных в водоохраных зонах);
- осуществление научно-исследовательской деятельности, образовательной деятельности;
- осуществление рекреационной деятельности;

- выращивание лесных плодовых, ягодных, декоративных растений, лекарственных растений;

- строительство и эксплуатация водохранилищ и иных искусственных водных объектов, а также гидротехнических сооружений, морских портов, морских терминалов, речных портов, причалов (кроме ОЗУ);

- строительство, реконструкция, эксплуатация линейных объектов (кроме ОЗУ);

- осуществление религиозной деятельности (кроме ОЗУ).

5. Сведения об обременениях проектируемого лесного участка

По данным государственного лесного реестра проектируемый лесной участок, находящийся в квартале 96 выдел/часть выдела(ов) 13ч Шумерлинского участкового лесничества Шумерлинского лесничества имеет обременения по _____ вид использования лесов _____, сроком до _____ года.

6. Сведения об ограничениях использования лесов

С учетом целевого назначения и правового режима лесов, установленного лесным законодательством Российской Федерации, лесохозяйственным регламентом Шумерлинского лесничества предусмотрены следующие ограничения в использовании лесов:

Согласно статье 111 Лесного кодекса Российской Федерации в защитных лесах запрещается осуществление деятельности, несовместимой с их целевым назначением и полезными функциями.

В соответствии с частью 2 статьи 115 Лесного кодекса Российской Федерации в ценных лесах запрещаются строительство и эксплуатация объектов капитального строительства, за исключением линейных объектов и гидротехнических сооружений.

Согласно статье 119 Лесного кодекса Российской Федерации на особо защитных участках лесов запрещаются:

проведение сплошных рубок лесных насаждений, за исключением случаев, предусмотренных частью 5.1 статьи 21 Лесного кодекса Российской Федерации, и случаев, если выборочные рубки не обеспечивают замену лесных насаждений, утрачивающих свои средообразующие, водоохранные, санитарно-гигиенические, оздоровительные и иные полезные функции, на лесные насаждения, обеспечивающие сохранение целевого назначения защитных лесов и выполняемых ими полезных функций;

ведение сельского хозяйства, за исключением сенокосения и пчеловодства;

строительство и эксплуатация объектов капитального строительства, за исключением линейных объектов и гидротехнических сооружений.

7. Сведения о наличии зданий, сооружений, объектов, связанных с созданием лесной инфраструктуры и объектов, не связанных с созданием лесной инфраструктуры на проектируемом лесном участке

Таблица 5

№ п/п	Участковое лесничество/урочище (при наличии)	Номер квартала	Номер выдела	Площадь объекта, (га)	Наименование объекта
1	2	3	4	5	6
-	-	-	-	-	-

8. Сведения о наличии на проектируемом лесном участке особо защитных участков лесов, особо охраняемых природных территорий, зон с особыми условиями использования территорий

Согласно данным государственного лесного реестра на проектируемом лесном участке существуют особо защитные участки лесов (ОЗУ), особо охраняемые природные территории (ООПТ), зоны с особыми условиями использования территорий.

Таблица 6

№ п/п	Наименование участкового лесничества/урочища (при наличии)	Номер квартала	Номер выдела	Виды ОЗУ, наименование ООПТ, виды зон с особыми условиями использования территорий	Общая площадь, га
1	2	3	4	5	6
1.	Шумерлинское	96	13ч	Берегозащитные, почвозащитные участки лесов, расположенные вдоль водных объектов, склонов оврагов	0,09


9. Проектирование вида использования лесов лесного участка

Согласно лесохозяйственному регламенту Шумерлинского лесничества квартал 96 выдел/ часть выдела (ов) 13ч Шумерлинского участкового лесничества, в границах которого расположен лесной участок, относится к зоне планируемого освоения лесов для осуществления рекреационной деятельности.

СХЕМА РАСПОЛОЖЕНИЯ ЛЕСНОГО УЧАСТКА

Субъект Российской Федерации
Муниципальное образование
Категория земель
Лесничество (лесопарк)
Участковое лесничество
Вид использования лесов
Цель предоставления лесного участка
Особые отметки:
Масштаб 1: 10000


Чувашская Республика - Чувашия
Шумерлинский район
Земли лесного фонда
Шумерлинское
Шумерлинское
осуществление рекреационной деятельности
аренда
=



Данные инструментальной съемки границ участка

№ № точек	Азимуты линий, °	Длина линий, м
0-1	335	520
1-2	313	33
2-3	69	32,5
3-4	151	28
4-1	234	25,5

Разработчик проектной документации:

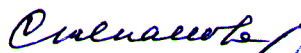

(подпись)

Дунюшкина Е. А.
Ф.И.О.

Дата _____


Согласовано:

Лицо, ответственное за подготовку проектной документации лесного участка представителя органа государственной власти, органа местного самоуправления, утверждающего проектную документацию лесного участка


(подпись)

Т. В. Стенков
Ф.И.О.

Заинтересованное лицо


(подпись)

Дунюшкина Е. А.
Ф.И.О.