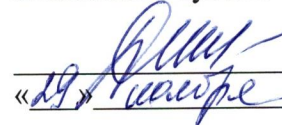


УТВЕРЖДАЮ:

Заместитель министра природных ресурсов
и экологии Чувашской Республики


Е.М. Дымза
«29» _____ 2021 г.

Акт обследования аварийных деревьев №_1_36
лесных насаждений Опытного лесничества Чувашской Республики.


Место проведения

Участковое лесничество	Урочище (дача)	Квартал (кварталы)	Выдел (выделы)	Площадь, га
Ильинское		27	9	0,1


Лесопатологическое обследование проведено на общей площади 0,1 га.

СОГЛАСОВАНО:

Лесничий по Опытному лесничеству
КУ ЧР «Лесная охрана» Минприроды Чувашии


В.М. Журавлев
«__» _____ 2021 год

Директор БУ «Опытное лесничество»
Минприроды Чувашии


А.П.Яковлев
«__» _____ 2021 год



Приложение 1
к акту обследования аварийных деревьев

ПЕРЕЧЕТНАЯ ВЕДОМОСТЬ АВАРИЙНЫХ ДЕРЕВЬЕВ, НАЗНАЧЕННЫХ В РУБКУ

№ дерева	№ фотографий	Координаты	Порода	Высота, м	Диаметр, см	Запас, кубм	Структурные изъяны, характеризующие аварийность дерева	Сроки проведения мероприятий
1	2	3	4	5	6	7	8	9
1	1, 2	56,116294	Береза сырорастающая	26	48	2,18	Сырорастающее, с начальными признаками ослабления, опасный наклон ствола более 10° в сторону дачного домика на расстоянии 2-3 м.	2021-2022 г.

Исполнитель работ по проведению лесопатологических обследований:

И. о. начальника участка Михайлов А.В. Подпись _____

Дата составления документа _____ Телефон 8(8352) 54-84-56

ЗАКЛЮЧЕНИЕ

С целью предотвращения негативных процессов или снижения ущерба от их воздействия: рубка аварийных деревьев

*Материалы фотофиксации должны содержать привязку к местности (координаты) и представлять собой фотоснимок или их серию, фиксирующих структурные изъяны каждого дерева.



GPS Map Camera



Моргаушский район, Чувашская Республика, Россия

Unnamed Road, Чувашская Респ., Россия,
429547

Lat 56.116294°

Long 46.907812°

06/10/21 15:41