


**УТВЕРЖДАЮ:**

Заместитель министра природных  
ресурсов и экологии Чувашской  
Республики

  
Е. М. Дымза  
«17» 12 2021 г.

**Акт обследования аварийных деревьев № 43**  
лесных насаждений Вурнарского лесничества Чувашская Республика.

**Место проведения**

Участковое лесничество	Урочище (дача)	Квартал (кварталы)	Выдел (выделы)	Площадь, га
Вурнарское		✓78	✓14	✓0,3

Лесопатологическое обследование проведено на общей площади 0,3 га.

**СОГЛАСОВАНО:**

Лесничий по Вурнарскому лесничеству  
КУ ЧР «Лесная охрана» Минприроды Чувашии  
«16» ноября 2021 год

 Л.В. Иванов

Директор БУ «Вурнарское лесничество»  
Минприроды Чувашии  
«16» ноября 2021 год

 С.Н. Анисимов





**ПЕРЕЧЕТНАЯ ВЕДОМОСТЬ АВАРИЙНЫХ ДЕРЕВЬЕВ, НАЗНАЧЕННЫХ В РУБКУ**

№ дерева	Номера фотографий	Координаты		Порода	Высота, м	Диаметр, см	Запас, кбм	Структурные изъяны, характеризующие аварийность дерева	Сроки проведения мероприятий
1	2	3		4	5	6	7	8	9
1	1	55 29 592	046 59 504	Сосна	25	36	1,09	Наличие гнили, отмершая крона, дерево ослабленное угрожает падением на забор и сооружения «БОС» Минстроя Чувашии пгт. Вурнары	2021-2022
2	2	55 29 590	046 59 504	Сосна	23	28	0,63	Опасный наклон, отмершая крона. Дерево ослабленное, угрожает падением на забор очистных сооружений пгт. Вурнары	2021-2022
3	3	55 29 589	046 59 506	Сосна	23	28	0,63	Наличие гнили, отмершая крона, дерево находится возле забора «БОС» Минстроя Чувашии пгт. Вурнары и угрожает падением на сооружения.	2021-2022
4	4	55 29 587	046 59 512	Сосна	24	32	0,84	Наличие стволовой гнили, отмершая крона, угрожает падением на забор биологических сооружений пгт. Вурнары	2021-2022

5	5	55 29 588	046 59 519	Сосна	21	24	0,44	Опасный наклон, дерево наклонено в сторону забора биологических сооружений пгт. Вурнары и угрожает падением.	2021-2022
6	6	55 29 589	046 59 519	Сосна	22	28	0,63	Наличие гнили, отмершая крона, дерево находится рядом с забором и угрожает падением.	2021-2022
7	7	55 29 587	046 59 521	Сосна	21	24	0,44	Опасный наклон, отмершая крона. Дерево ослабленное и угрожает падением на забор и сооружения «БОС» пгт. Вурнары.	2021-2022
8	8	55 29 589	046 59 503	Сосна	23	28	0,63	Опасный наклон, отмершая крона. Дерево наклонено в сторону забора очистных сооружений пгт. Вурнары.	2021-2022
9	9	55 29 587	046 59 506	Сосна	24	32	0,84	Наличие гнили, отмершая крона. Дерево ослабленное и угрожает падением на забор «БОС» пгт. Вурнары	2021-2022
10	10	55 29 590	046 59 506	Сосна	21	24	0,44	Наличие гнили, отмершая крона. Дерево ослабленное и угрожает падением на забор и сооружения «БОС» пгт. Вурнары	2021-2022
Итого	10						6,61		

Исполнитель работ по проведению лесопатологических обследований:

Фамилия, имя и отчество (при наличии) Инженер по ОЗЛ БУ «Вурнарское лесничество» Куликов Владимир Андреевич

Подпись  /В. А. Куликов/

Дата составления документа 26.11.2021г. Телефон 883537-2-55-70

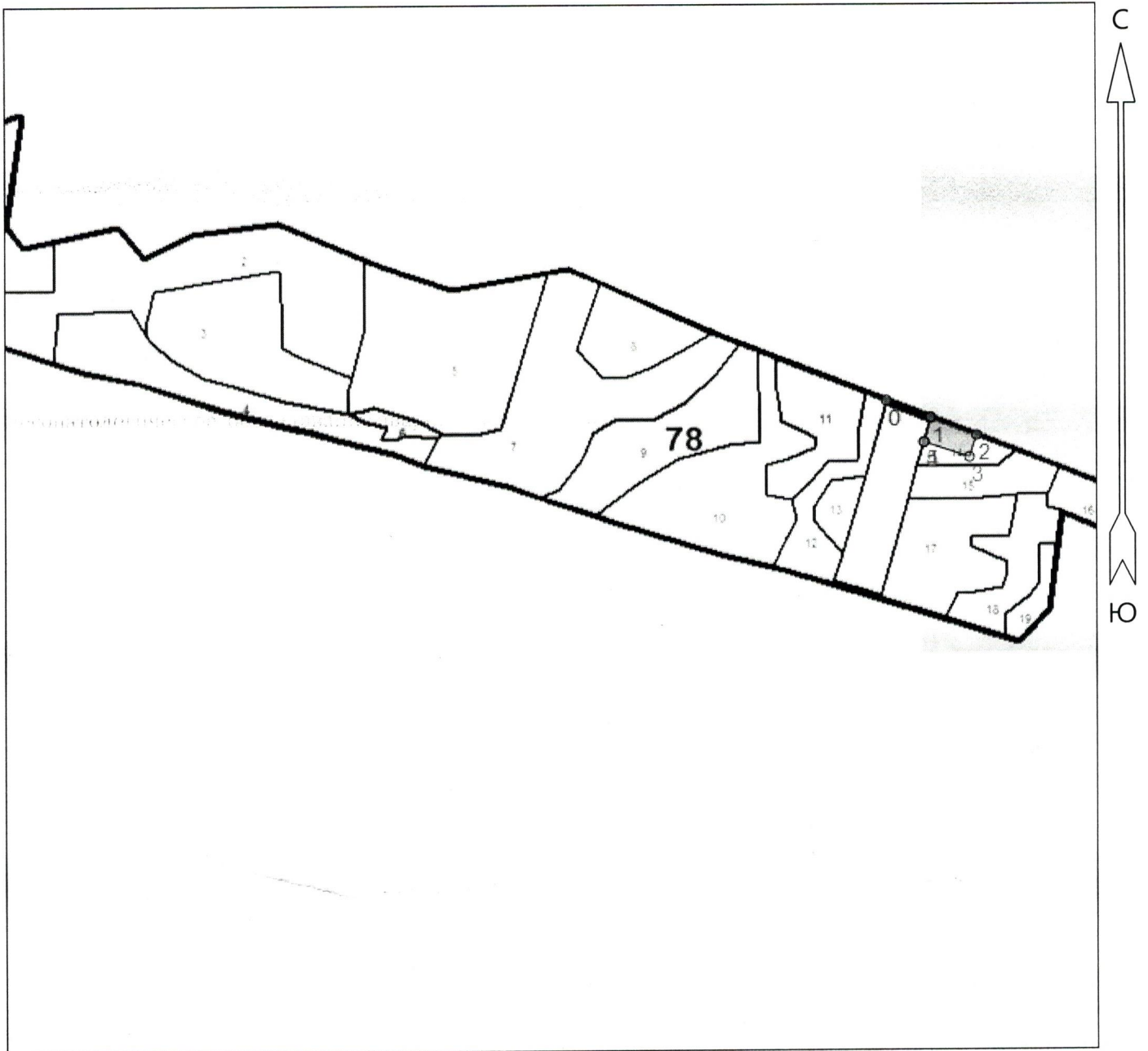
#### ЗАКЛЮЧЕНИЕ

С целью предотвращения негативных процессов и снижения ущерба от их воздействия способных привести к падению всего дерева или его части и причинению ущерба населению и государственному имуществу, назначена рубка аварийных деревьев.

# АБРИС кв.78 выд 14


Вурнарское лесничество  
Вурнарское участковое лесничество

Лесопатологическое обследование аварийных деревьев



Общая площадь: 0.3 га  
Эксплуатационная площадь: 0.3 га  
Масштаб: 1 : 10000

Условные обозначения:

 Эксплуатационная площадь

Выполнил: Инженер по ОЗЛ Куликов  
В.А.

№№	Направление	Румб	Длина, м
0 - 1	ЮВ	67°30'	77.1
1 - 2	ЮВ	68°00'	80.8
2 - 3	ЮЗ	17°00'	39.2
3 - 4	СЗ	70°30'	78.0
4 - 5	СЗ	85°30'	0.2
5 - 1	СВ	14°00'	43.2



14.12.2021 13:14

55.49307, 46.99177

Неизвестная дорога, Чувашская Респ., 429220



2

14.12.2021 13:17

55.52024, 46.95175

Центральная ул., Старые Яхакасы, Чувашская Респ., 429220



14.12.2021 13:17

55.49323, 46.99181

Неизвестная дорога, Чувашская Респ., 429220





14.12.2021 13:17

55.49315, 46.99179


Неизвестная дорога, Чувашская Респ., 429220



14.12.2021 13:21

55.49288, 46.99198

Неизвестная дорога, Чувашская Респ., 429220



14.12.2021 13:22

55.49311, 46.99203

Неизвестная дорога, Чувашская Респ., 429220



14.12.2021 13:23

55.49317, 46.99173

Неизвестная дорога, Чувашская Респ., 429220



14.12.2021 13:23

55.49309, 46.99176

Неизвестная дорога, Чувашская Респ., 429220

10

14.12.2021 13:23

55.49307, 46.99176

Неизвестная дорога, Чувашская Респ., 429220

5

14.12.2021 13:29

55.49309, 46.99199

Неизвестная дорога, Чувашская Респ., 429220