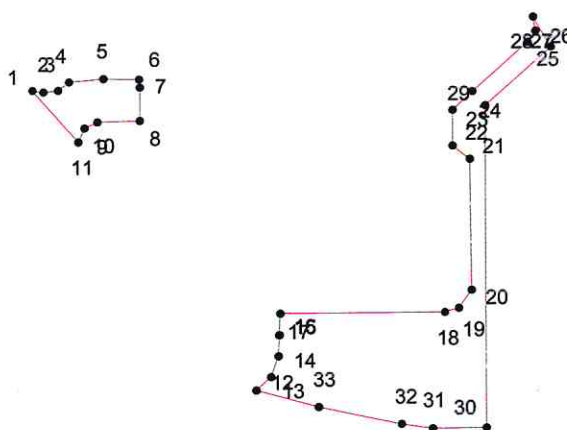




КАРТА (ПЛАН) ГРАНИЦ

Объект: Прилегающая территория №20 в микрорайоне №26
Адрес (местоположение): г. Чебоксары, ул. Т. Кривова, д. 12а
Площадь участка: 0,0615 га (614.79 кв.м.)



Масштаб 1:1000

Условные обозначения:

-  граница прилегающей территории
-  точка поворота границы и ее номер