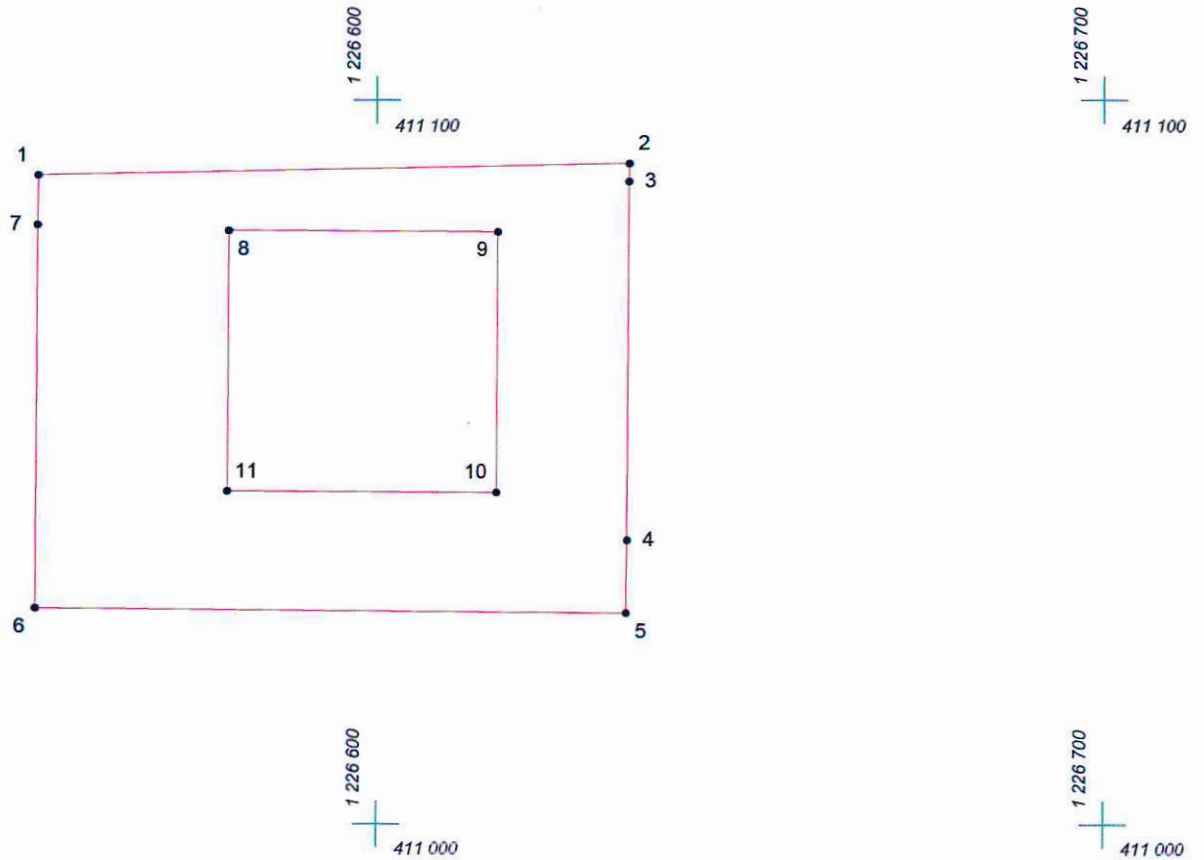


КАРТА (ПЛАН) ГРАНИЦ

Объект: Прилегающая территория №1 в микрорайоне №3



Адрес (местоположение): г. Чебоксары, ул. Семена Ислокова, д. 1

Площадь участка: 0,363 га (3629.67 кв.м.)



Масштаб 1:1000

Условные обозначения:

-  граница прилегающей территории
-  точка поворота границы и ее номер

Каталог координат

Обозначение земельного участка Прилегающая территория №1 в микрорайоне №3

Обозначение характерных точек границы	Координаты, м		Дирекционный угол	Расстояние, м	Направление
	X	Y			
1	2	3	4	5	6
1	411089.38	1226553.57	88°52'18"	81.27	1-2
2	411090.98	1226634.82	180°13'48"	2.49	2-3
3	411088.49	1226634.81	180°14'33"	49.57	3-4
4	411038.92	1226634.60	180°51'18"	10.05	4-5
5	411028.87	1226634.45	270°24'06"	81.26	5-6
6	411029.44	1226553.19	0°20'44"	53.02	6-7
7	411082.46	1226553.51	0°29'48"	6.92	7-1

Площадь 0,363.0000 га 3629.67 кв.м.

Периметр 430.58 м.

Обозначение земельного участка Внутренняя граница 1

Обозначение характерных точек границы	Координаты, м		Дирекционный угол	Расстояние, м	Направление
	X	Y			
1	2	3	4	5	6
8	411081.72	1226579.78	90°14'51"	37.00	8-9
9	411081.56	1226616.78	180°14'19"	36.00	9-10
10	411045.56	1226616.63	270°14'51"	37.00	10-11
11	411045.72	1226579.63	0°14'19"	36.00	11-8

Площадь 0,1332.0000 га 1332.02 кв.м.

Периметр 146 м.