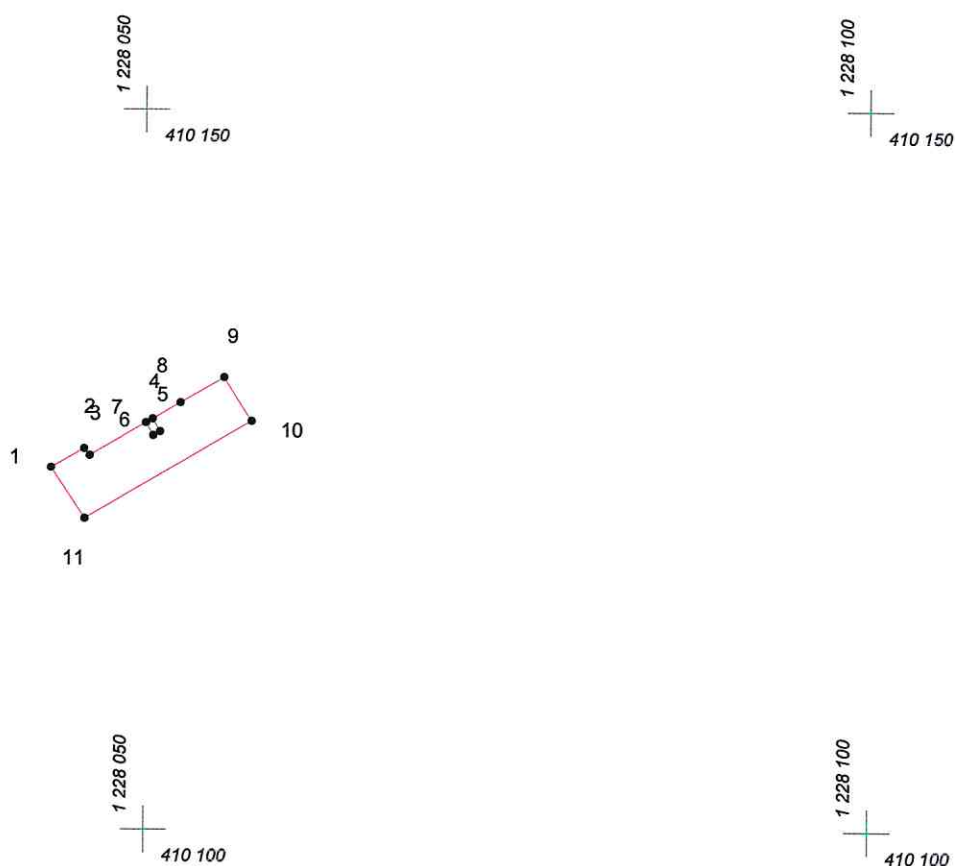




КАРТА (ПЛАН) ГРАНИЦ

Объект: Прилегающая территория №38 в микрорайоне №26
Адрес (местоположение): г. Чебоксары, ул. Т. Кривова, д. 6
Площадь участка: 0,0049 га (49.34 кв.м.)



Масштаб 1:500

Условные обозначения:

-  граница прилегающей территории
-  точка поворота границы и ее номер