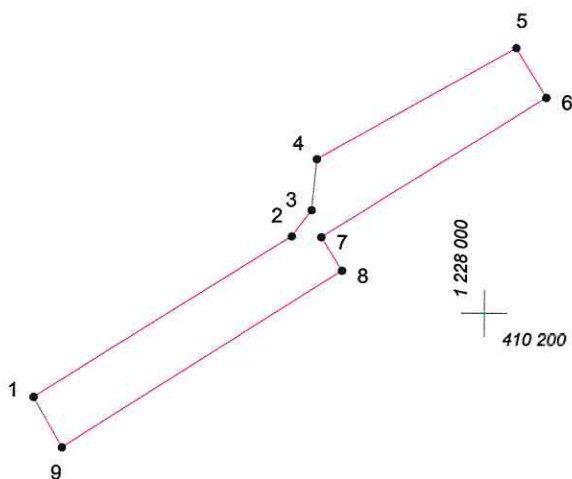
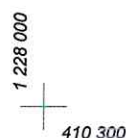


КАРТА (ПЛАН) ГРАНИЦ

Объект: Прилегающая территория №32 в микрорайоне №26



Адрес (местоположение): г. Чебоксары, ул. Т. Кривова

Площадь участка: 0,0666 га (665.88 кв.м.)



Масштаб 1:1000

Условные обозначения:

-  граница прилегающей территории
-  точка поворота границы и ее номер