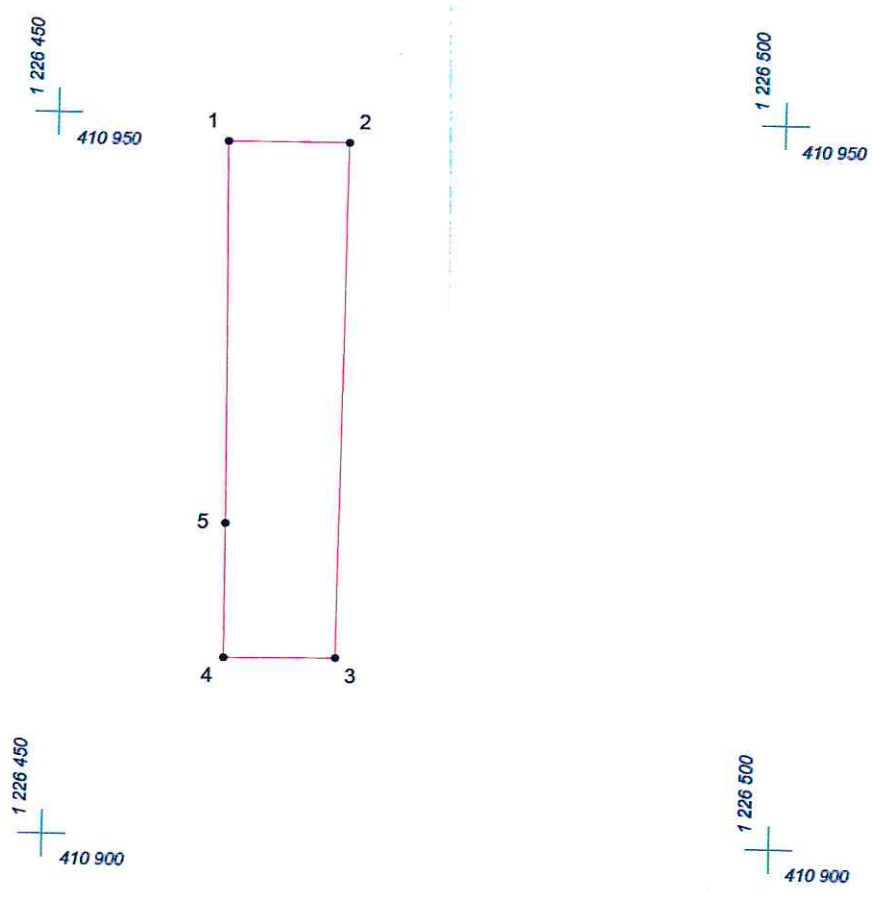




# КАРТА (ПЛАН) ГРАНИЦ

Объект: Прилегающая территория №5 в микрорайоне №3  
Адрес (местоположение): г. Чебоксары, ул. Игнатьева, д. 15  
Площадь участка: 0,0286 га (285.85 кв.м.)



Масштаб 1:500

## Условные обозначения:

-  граница прилегающей территории
-  точка поворота границы и ее номер

## Каталог координат

Обозначение земельного участка Прилегающая территория №5 в микрорайоне №3

Обозначение характерных точек границы	Координаты, м		Дирекционный угол	Расстояние, м	Направление
	X	Y			
1	2	3	4	5	6
1	410948.04	1226461.75	89°31'06"	8.33	1-2
2	410948.11	1226470.08	180°14'26"	35.71	2-3
3	410912.40	1226469.93	269°06'29"	7.71	3-4
4	410912.28	1226462.22	359°30'27"	9.31	4-5
5	410921.59	1226462.14	359°09'18"	26.45	5-1
Площадь	0,0286.0000 га 285.85 кв.м.				
Периметр	87.51 м.				