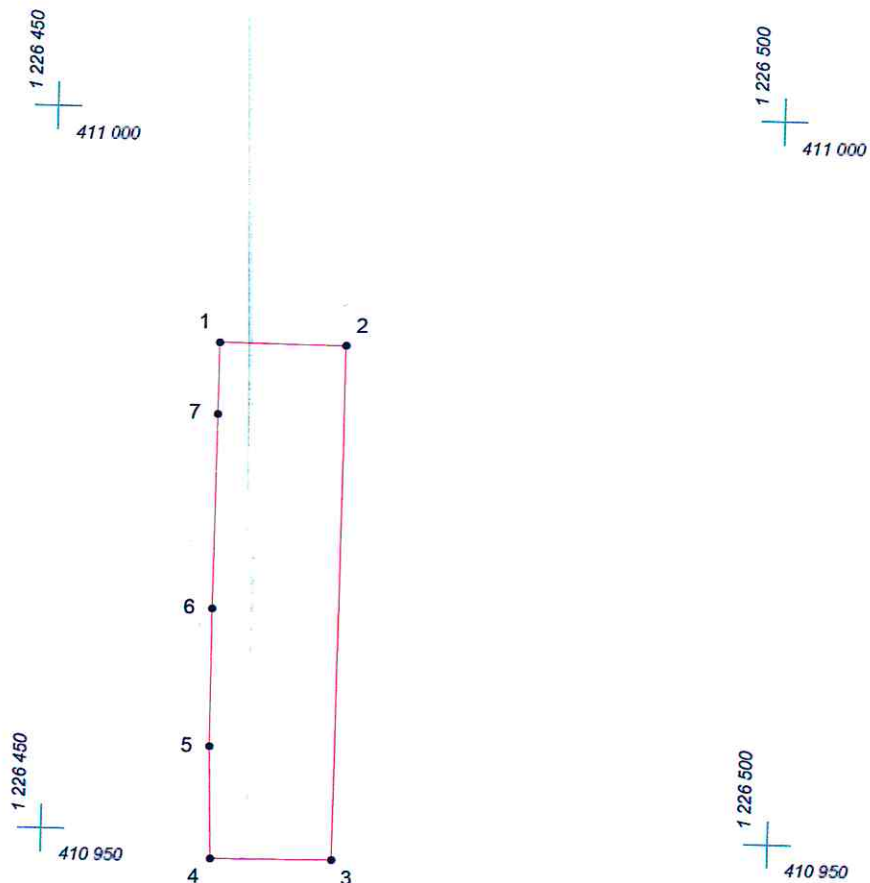




КАРТА (ПЛАН) ГРАНИЦ

Объект: Прилегающая территория №4 в микрорайоне №3
Адрес (местоположение): г. Чебоксары, ул. Игнатьева, д. 17
Площадь участка: 0,0308 га (307.99 кв.м.)



Масштаб 1:500

Условные обозначения:

-  граница прилегающей территории
-  точка поворота границы и ее номер

Каталог координат

Обозначение земельного участка <u>Прилегающая территория №4 в микрорайоне №3</u>					
Обозначение характерных точек границы	Координаты, м		Дирекционный угол	Расстояние, м	Направление
	X	Y			
1	2	3	4	5	6
1	410983.77	1226461.55	90°31'41"	8.68	1-2
2	410983.69	1226470.23	180°14'29"	35.58	2-3
3	410948.11	1226470.08	269°31'06"	8.33	3-4
4	410948.04	1226461.75	358°09'08"	7.75	4-5
5	410955.79	1226461.50	359°41'56"	9.52	5-6
6	410965.31	1226461.45	0°15'18"	13.47	6-7
7	410978.78	1226461.51	0°27'33"	4.99	7-1
Площадь	0,0308.0000 га 307.99 кв.м.				
Периметр	88.33 м.				