

КАРТА (ПЛАН) ГРАНИЦ

Объект: Прилегающая территория №35 в микрорайоне №26
Адрес (местоположение): г. Чебоксары, ул. Т. Кривова, д. 6
Площадь участка: 0,0268 га (267.76 кв.м.)

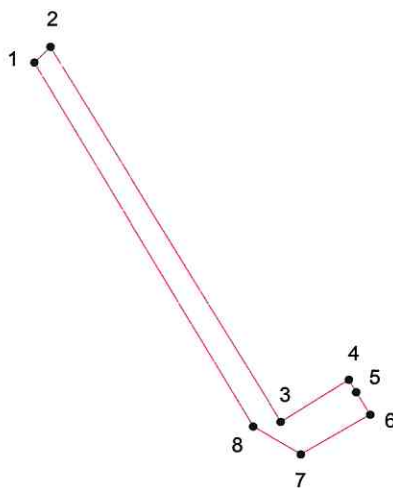


1 227 900
410 200

1 228 000
410 200



1 227 900
410 100

1 228 000
410 100



Масштаб 1:1000

Условные обозначения:

-  граница прилегающей территории
-  точка поворота границы и ее номер