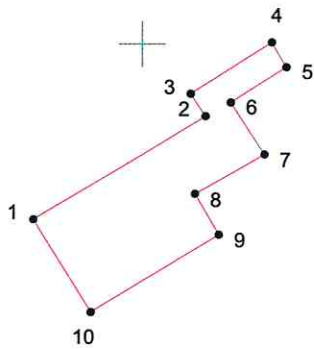


# КАРТА (ПЛАН) ГРАНИЦ

Объект: Прилегающая территория №40 в микрорайоне №26  
Адрес (местоположение): г. Чебоксары, ул. Т. Кривова, д. 66  
Площадь участка: 0,0461 га (460.64 кв.м.)





1 228 100  
410 100

1 228 000  
410 000

1 228 100  
410 000

Масштаб 1:1000

## Условные обозначения:

-  граница прилегающей территории
-  точка поворота границы и ее номер