

# КАРТА (ПЛАН) ГРАНИЦ

Объект: Прилегающая территория №33 в микрорайоне №26

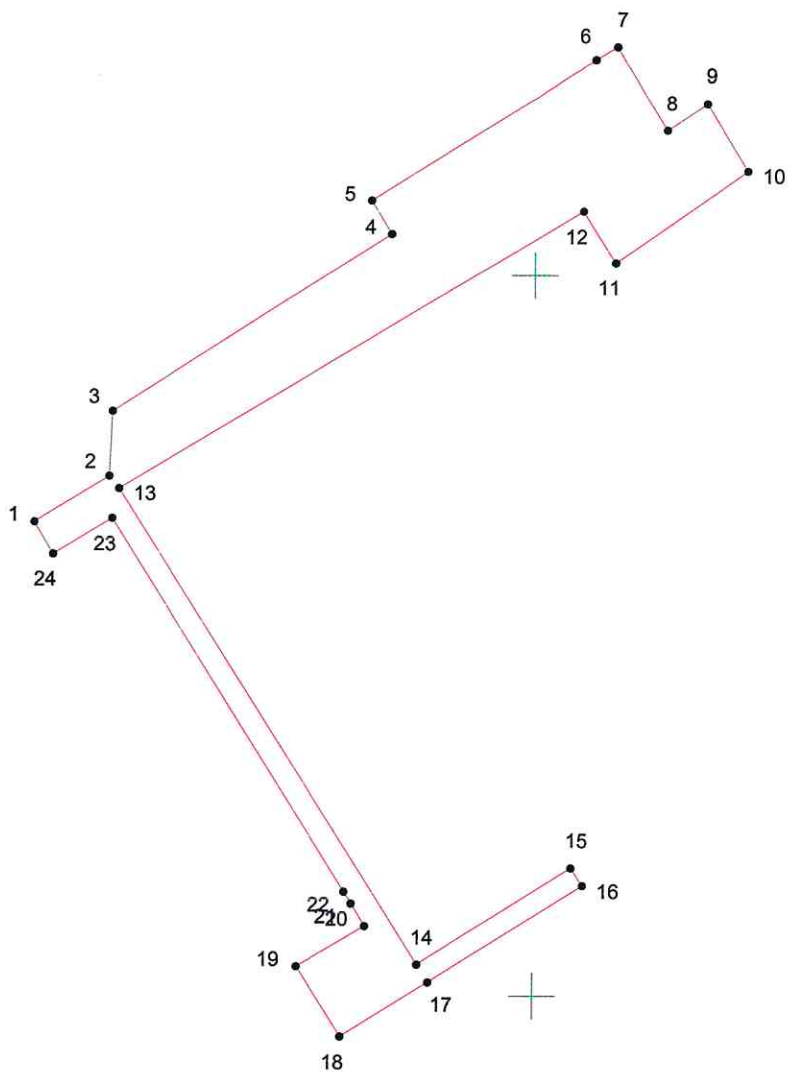
Адрес (местоположение): г. Чебоксары, ул. Т. Кривова, д. 6

Площадь участка: 0,1873 га (1872.96 кв.м.)





1 227 900  
410 200

1 227 900  
410 100



Масштаб 1:1000

## Условные обозначения:

-  граница прилегающей территории
-  точка поворота границы и ее номер