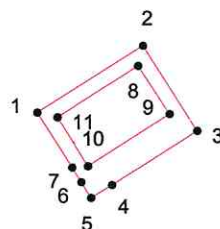




КАРТА (ПЛАН) ГРАНИЦ

Объект: Прилегающая территория №24 в микрорайоне №26
Адрес (местоположение): г. Чебоксары, ул. Т. Кривова, д. 16
Площадь участка: 0,0136 га (135.99 кв.м.)



Масштаб 1:1000

Условные обозначения:

-  граница прилегающей территории
-  точка поворота границы и ее номер