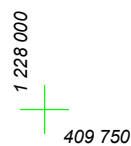

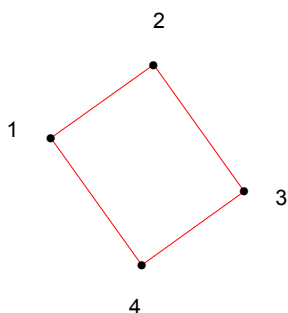
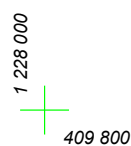
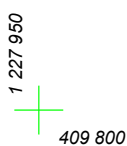




КАРТА (ПЛАН) ГРАНИЦ

Объект: Прилегающая территория №16 в микрорайоне №27
Адрес (местоположение): г. Чебоксары, ул. Т. Кривова, д. 7а
Площадь участка: 0.0086 га (86.05 кв.м.)



Масштаб 1:500

Условные обозначения:

-  граница прилегающей территории
-  точка поворота границы и ее номер