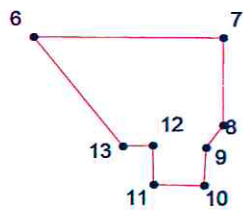


КАРТА (ПЛАН) ГРАНИЦ

Объект: Прилегающая территория №37 в микрорайоне №25


Адрес (местоположение): г.Чебоксары, ул. Гузовского, д. 18а

Площадь участка: 0,0852 га (851.97 кв.м.)



1 227 600
+
410 000

1 227 700
+
410





1 227 600
+
409 900

1 227 700
+
409

Масштаб 1:1000

Условные обозначения:

-  граница прилегающей территории
-  точка поворота границы и ее номер