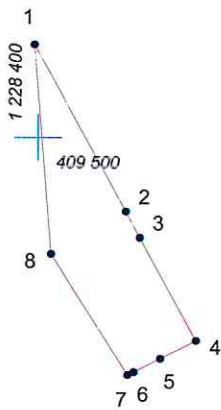
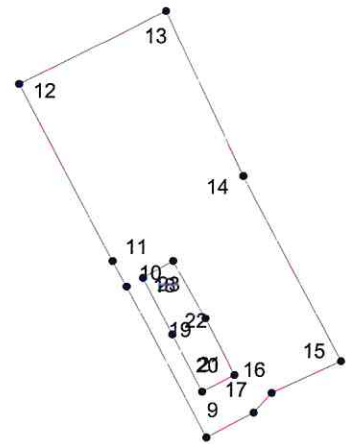





# КАРТА (ПЛАН) ГРАНИЦ

Объект: Прилегающая территория №28 в микрорайоне №68  
Адрес (местоположение): г. Чебоксары, ул. Пирогова, д. 28  
Площадь участка: 0.1479 га (1478.75 кв.м.)



Масштаб 1:1000

## Условные обозначения:

-  граница прилегающей территории
-  точка поворота границы и ее номер