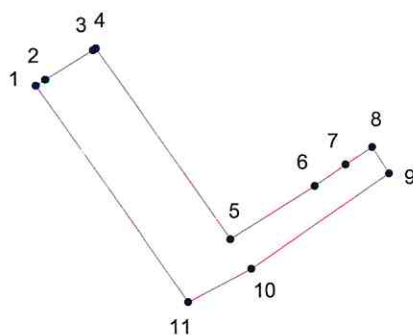
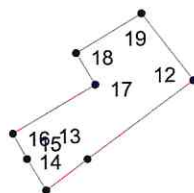
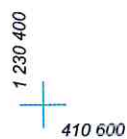


КАРТА (ПЛАН) ГРАНИЦ

Объект: Прилегающая территория №2 в микрорайоне №49



Адрес (местоположение): г Чебоксары, ул. Водопроводная, д 11

Площадь участка: 0.0719 га (718.74 кв.м.)



Масштаб 1:1000

Условные обозначения:

-  граница прилегающей территории
-  точка поворота границы и ее номер