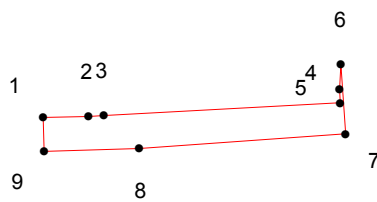
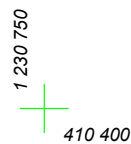
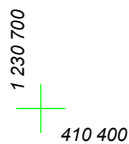
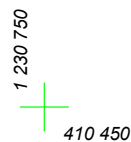
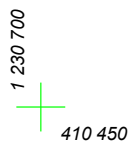


КАРТА (ПЛАН) ГРАНИЦ

Объект: Прилегающая территория №22 в микрорайоне №50



Адрес (местоположение): г. Чебоксары, ул. 2-я Герцена, дом 10

Площадь участка: 0.0044 га (44.16 кв.м.)



Масштаб 1:500

Условные обозначения:

-  граница прилегающей территории
-  точка поворота границы и ее номер