


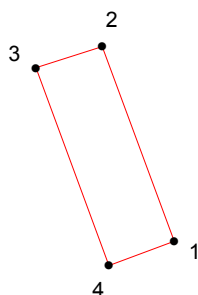
КАРТА (ПЛАН) ГРАНИЦ

Объект: Прилегающая территория №22 в микрорайоне №56
Адрес (местоположение): г. Чебоксары, ул. Овражная, дом 22
Площадь участка: 0,0115 га (115.18 кв.м.)



1 230 950
+
410 850

1 231 000
+
410 850





1 230 950
+
410 800

1 231 000
+
410 800

Масштаб 1:500

Условные обозначения:

-  граница прилегающей территории
-  точка поворота границы и ее номер