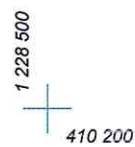
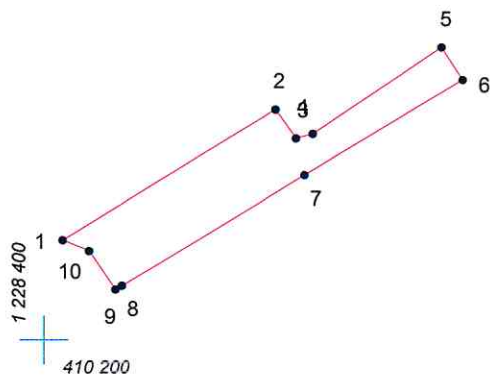


КАРТА (ПЛАН) ГРАНИЦ

Объект: Прилегающая территория №2 в микрорайоне №28



Адрес (местоположение): г. Чебоксары, пр. Московский, д. 40а

Площадь участка: 0,0396 га (395.98 кв. м.)



Масштаб 1:1000

Условные обозначения:

-  граница прилегающей территории
-  точка поворота границы и ее номер