

# КАРТА (ПЛАН) ГРАНИЦ

Объект: Прилегающая территория №16 в микрорайоне №68  
Адрес (местоположение): г. Чебоксары, ул. Пирогова, д. 14а  
Площадь участка: 0.0251 га (251.22 кв.м.)

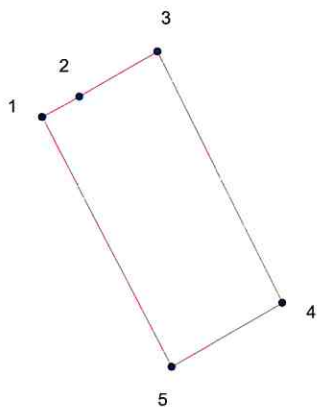


1 228 750  
+  
409 400

1 228 800  
+  
409 400



1 228 750  
+  
409 350

1 228 800  
+  
409 350



Масштаб 1:500

## Условные обозначения:

-  граница прилегающей территории
-  точка поворота границы и ее номер