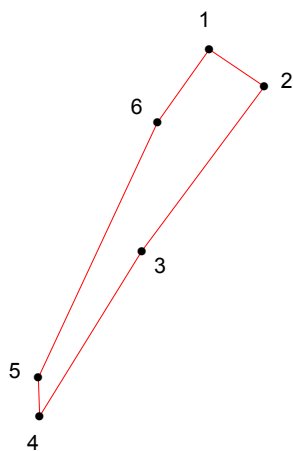
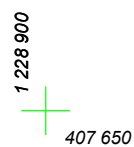
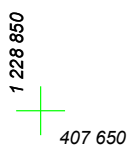
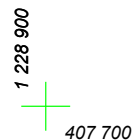
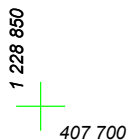


КАРТА (ПЛАН) ГРАНИЦ

Объект: Прилегающая территория №2 в микрорайоне №123



Адрес (местоположение): г. Чебоксары, ул. Седова, дом 8

Площадь участка: 0,0076 га (75.59 кв.м.)



Масштаб 1:500

Условные обозначения:

-  граница прилегающей территории
-  точка поворота границы и ее номер