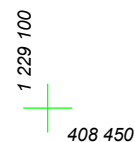
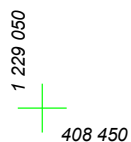
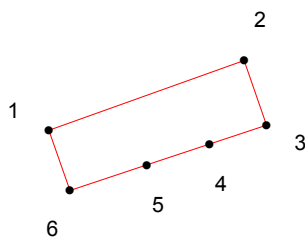
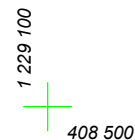
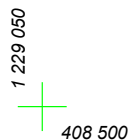


КАРТА (ПЛАН) ГРАНИЦ

Объект: Прилегающая территория №9 в микрорайоне №110



Адрес (местоположение): г. Чебоксары, ул. Добролюбова, дом 31, кв. 2

Площадь участка: 0.0060 га (59.66 кв.м.)



Масштаб 1:500

Условные обозначения:

-  граница прилегающей территории
-  точка поворота границы и ее номер