
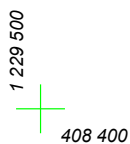
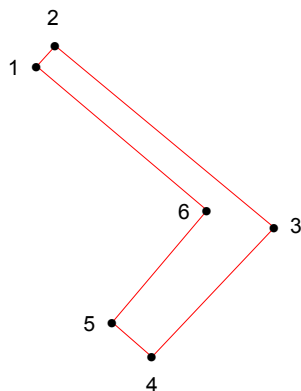
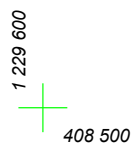
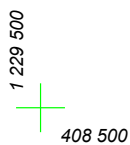


# КАРТА (ПЛАН) ГРАНИЦ

Объект: Прилегающая территория №5 в микрорайоне №96

Адрес (местоположение): г. Чебоксары, ул. Островского, дом 2

Площадь участка: 0.0289 га (288.61 кв.м.)



Масштаб 1:1000

## Условные обозначения:

-  граница прилегающей территории
-  точка поворота границы и ее номер