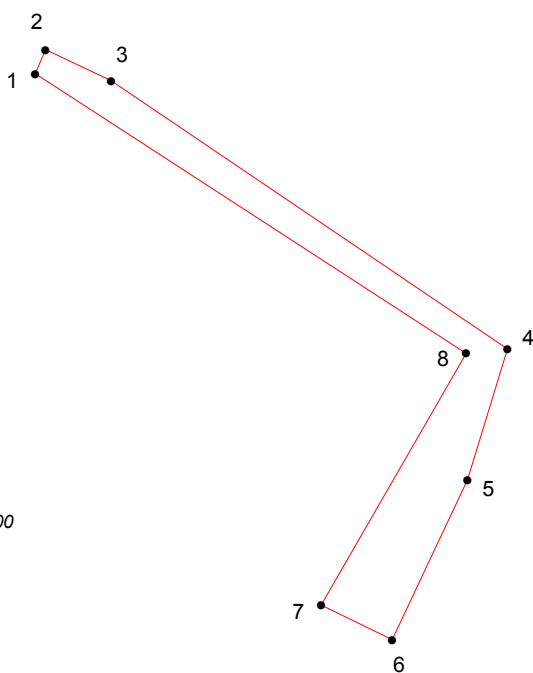
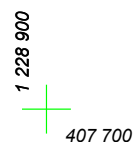
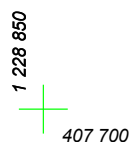
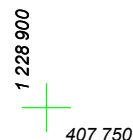
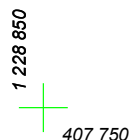


# КАРТА (ПЛАН) ГРАНИЦ

Объект: Прилегающая территория №12 в микрорайоне №125

Адрес (местоположение): г. Чебоксары, ул. Седова, дом 9

Площадь участка: 0.0155 га (154.52 кв.м.)



Масштаб 1:500

## Условные обозначения:

-  граница прилегающей территории
-  точка поворота границы и ее номер