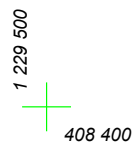
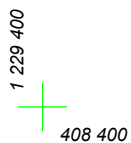
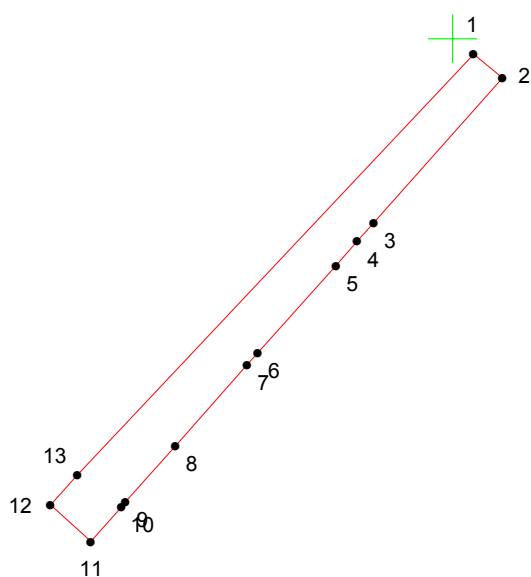
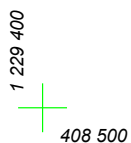


КАРТА (ПЛАН) ГРАНИЦ

Объект: Прилегающая территория №2 в микрорайоне №96



Адрес (местоположение): г. Чебоксары, ул. Гражданская, дом 29

Площадь участка: 0.0499 га (498.83 кв.м.)



Масштаб 1:1000

Условные обозначения:

-  граница прилегающей территории
-  точка поворота границы и ее номер