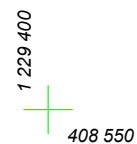
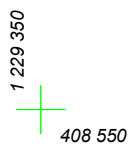
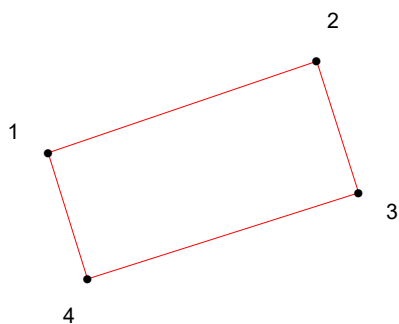
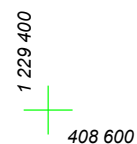
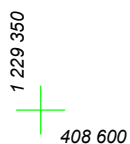


КАРТА (ПЛАН) ГРАНИЦ

Объект: Прилегающая территория №10 в микрорайоне №92



Адрес (местоположение): г. Чебоксары, ул. Добролюбова, дом 16

Площадь участка: 0,0168 га (167.65 кв.м.)



Масштаб 1:500

Условные обозначения:

-  граница прилегающей территории
-  точка поворота границы и ее номер