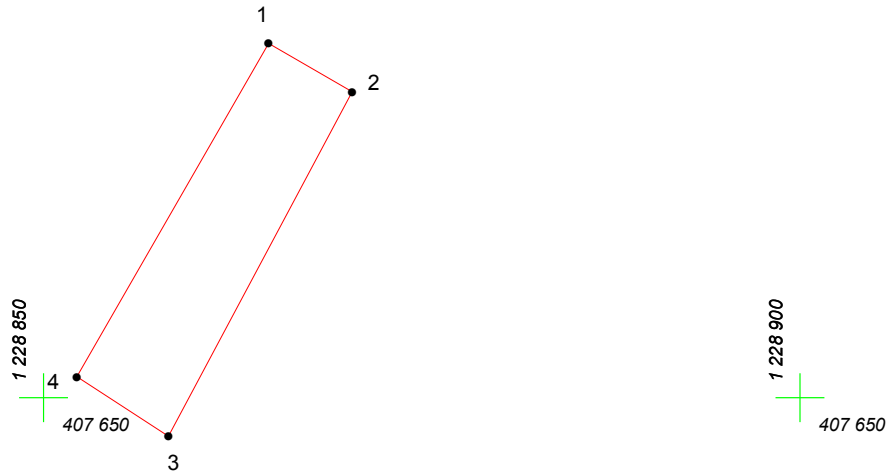
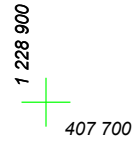
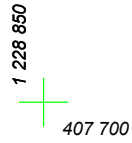


КАРТА (ПЛАН) ГРАНИЦ

Объект: Прилегающая территория №14 в микрорайоне №125



Адрес (местоположение): г. Чебоксары, ул. Седова, дом 5

Площадь участка: 0.0174 га (173.73 кв.м.)



Масштаб 1:500

Условные обозначения:

-  граница прилегающей территории
-  точка поворота границы и ее номер