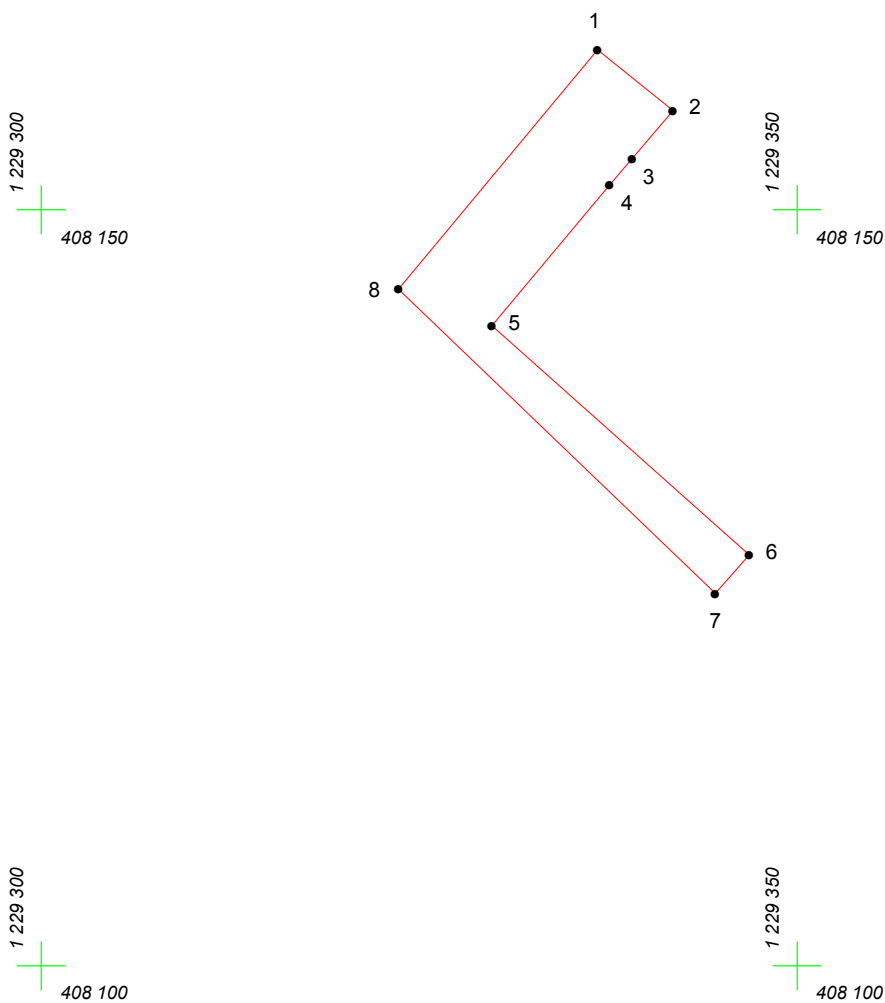




КАРТА (ПЛАН) ГРАНИЦ

Объект: Прилегающая территория №1 в микрорайоне №101
Адрес (местоположение): г. Чебоксары, ул. Шмидта, дом 43а
Площадь участка: 0.0200 га (199.91 кв.м.)



Масштаб 1:500

Условные обозначения:

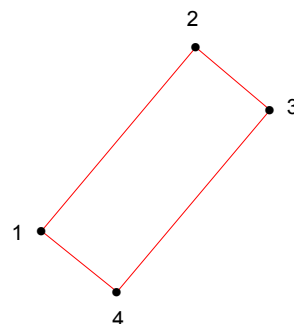
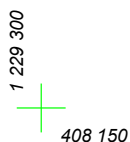
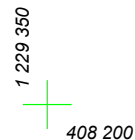
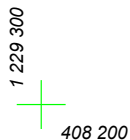
-  граница прилегающей территории
-  точка поворота границы и ее номер

КАРТА (ПЛАН) ГРАНИЦ

Объект: Прилегающая территория №2 в микрорайоне №101



Адрес (местоположение): г. Чебоксары, ул. Островского, дом 35

Площадь участка: 0.0101 га (101.37 кв.м.)



Масштаб 1:500

Условные обозначения:

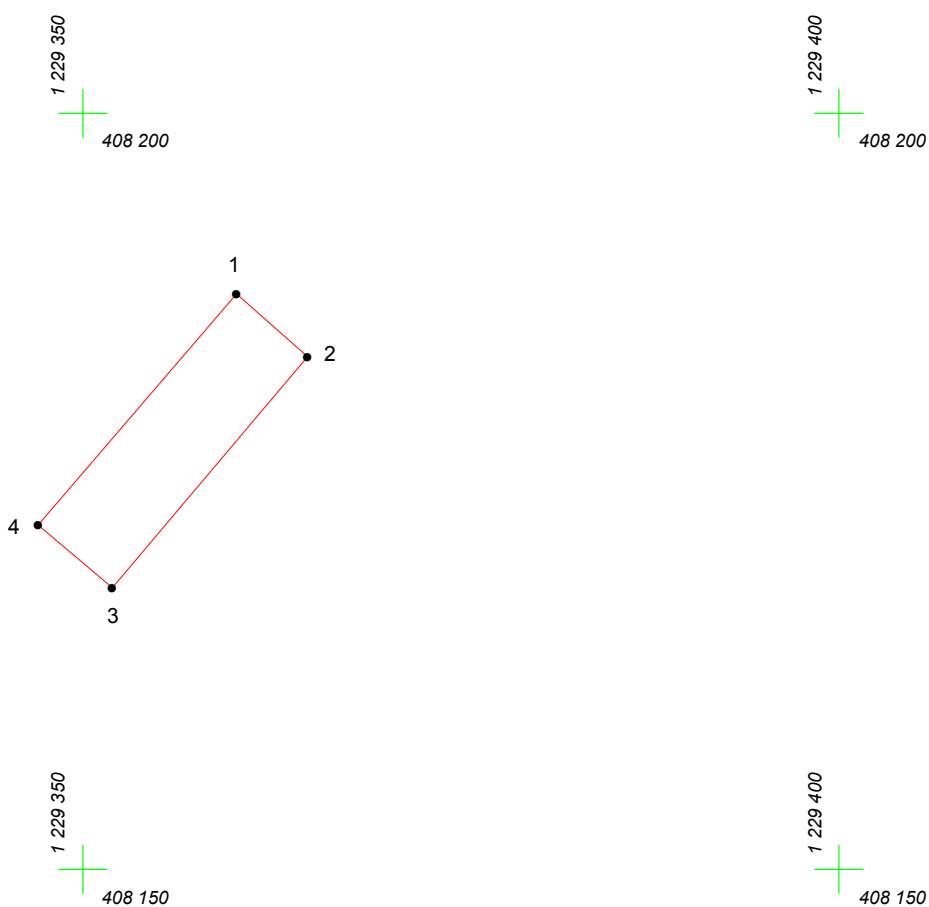
-  граница прилегающей территории
-  точка поворота границы и ее номер

КАРТА (ПЛАН) ГРАНИЦ

Объект: Прилегающая территория №3 в микрорайоне №101



Адрес (местоположение): г. Чебоксары, ул. Островского, дом 33

Площадь участка: 0.0128 га (127.63 кв.м.)



Масштаб 1:500

Условные обозначения:

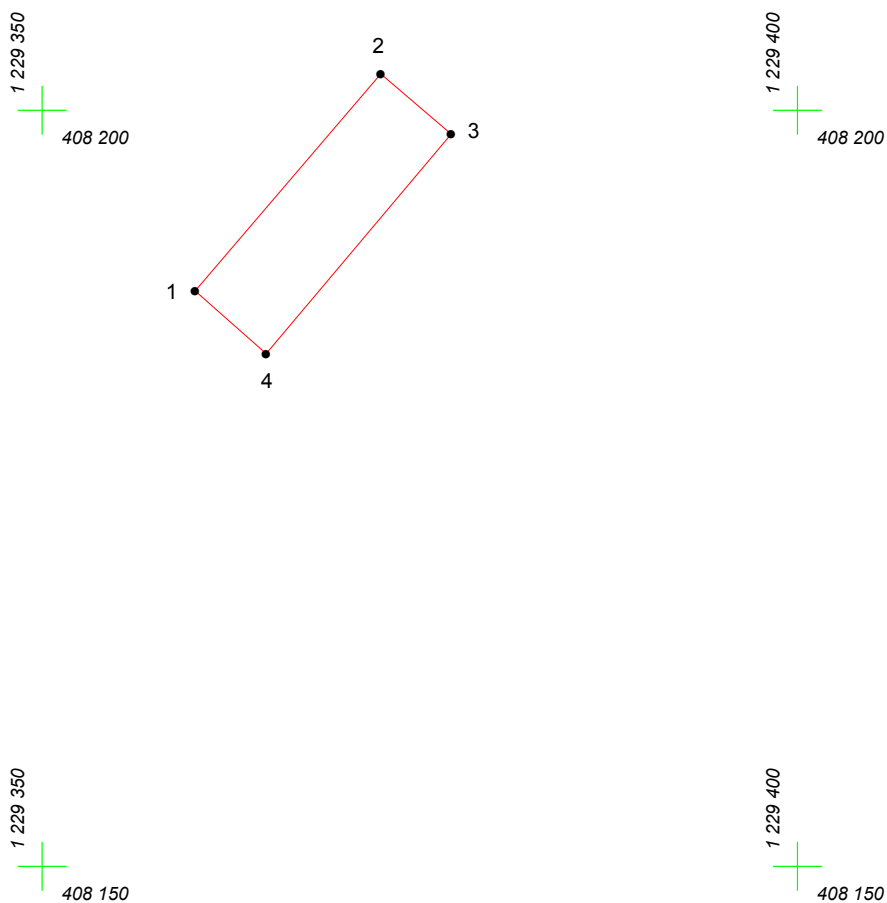
-  граница прилегающей территории
-  точка поворота границы и ее номер

КАРТА (ПЛАН) ГРАНИЦ

Объект: Прилегающая территория №4 в микрорайоне №101



Адрес (местоположение): г. Чебоксары, ул. Островского, дом 31

Площадь участка: 0.0117 га (117.33 кв.м.)



Масштаб 1:500

Условные обозначения:

-  граница прилегающей территории
-  точка поворота границы и ее номер

КАРТА (ПЛАН) ГРАНИЦ

Объект: Прилегающая территория №5 в микрорайоне №101

Адрес (местоположение): г. Чебоксары, ул. Островского, дом 29

Площадь участка: 0.0132 га (131.89 кв.м.)

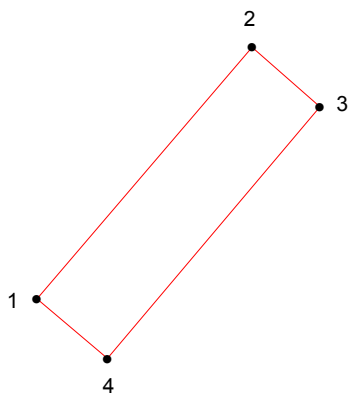


1 229 350
408 250

1 229 400
408 250



1 229 350
408 200

1 229 400
408 200



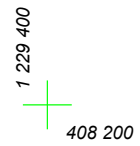
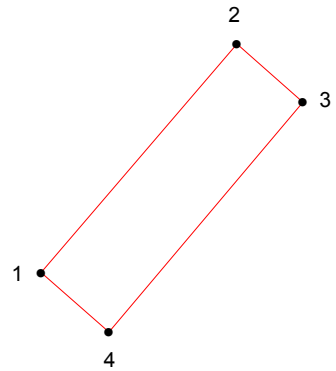
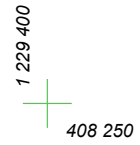
Масштаб 1:500

Условные обозначения:

-  граница прилегающей территории
-  точка поворота границы и ее номер



КАРТА (ПЛАН) ГРАНИЦ

Объект: Прилегающая территория №6 в микрорайоне №101
Адрес (местоположение): г. Чебоксары, ул. Островского, дом 27
Площадь участка: 0.0117 га (117.21 кв.м.)



Масштаб 1:500

Условные обозначения:

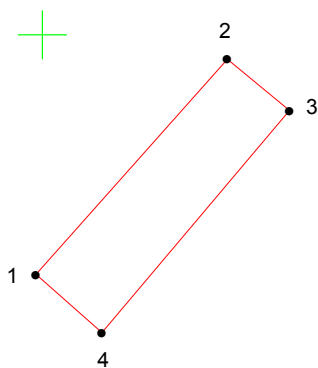
-  граница прилегающей территории
-  точка поворота границы и ее номер

КАРТА (ПЛАН) ГРАНИЦ

Объект: Прилегающая территория №7 в микрорайоне №101

Адрес (местоположение): г. Чебоксары, ул. Островского, дом 25

Площадь участка: 0.0107 га (106.61 кв.м.)





1 229 450
408 250

1 229 400
408 200

1 229 450
408 200

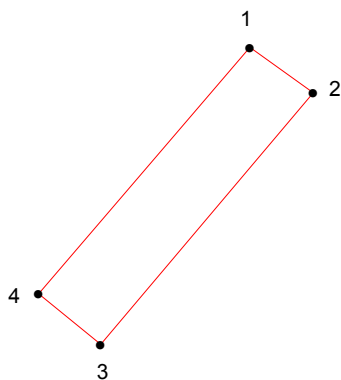
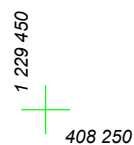
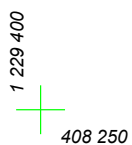
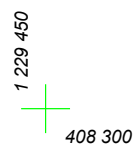
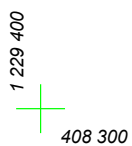
Масштаб 1:500

Условные обозначения:

-  граница прилегающей территории
-  точка поворота границы и ее номер



КАРТА (ПЛАН) ГРАНИЦ

Объект: Прилегающая территория №8 в микрорайоне №101
Адрес (местоположение): г. Чебоксары, ул. Островского, дом 23
Площадь участка: 0.0113 га (113.11 кв.м.)



Масштаб 1:500

Условные обозначения:

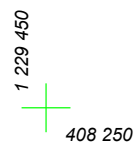
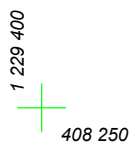
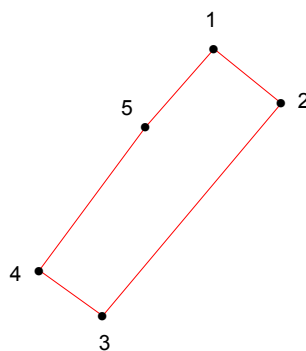
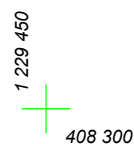
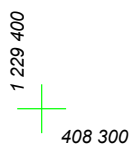
-  граница прилегающей территории
-  точка поворота границы и ее номер

КАРТА (ПЛАН) ГРАНИЦ

Объект: Прилегающая территория №9 в микрорайоне №101



Адрес (местоположение): г. Чебоксары, ул. Островского, дом 21

Площадь участка: 0.0104 га (104.1 кв.м.)



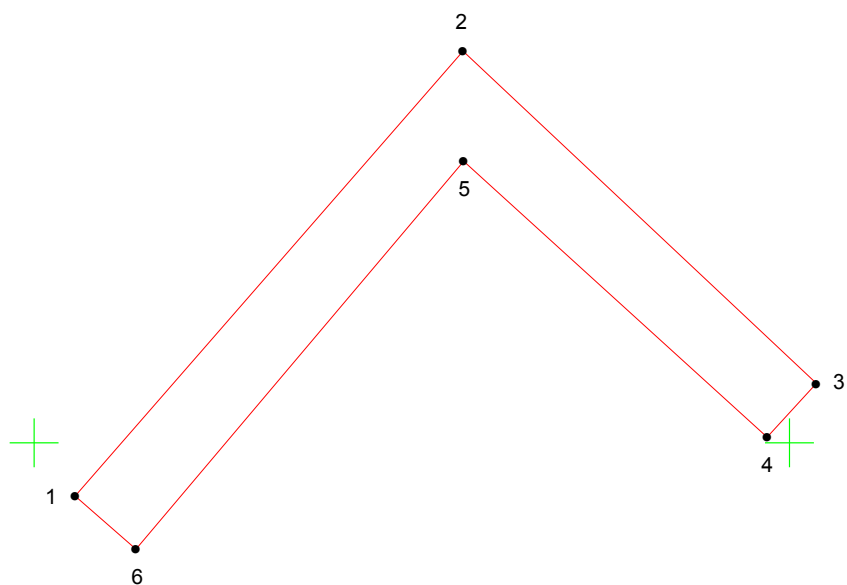
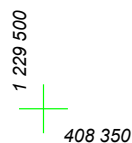
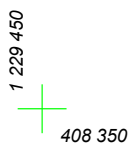
Масштаб 1:500

Условные обозначения:

-  граница прилегающей территории
-  точка поворота границы и ее номер



КАРТА (ПЛАН) ГРАНИЦ

Объект: Прилегающая территория №11 в микрорайоне №101
Адрес (местоположение): г. Чебоксары, ул. Островского, дом 17
Площадь участка: 0.0334 га (334.26 кв.м.)



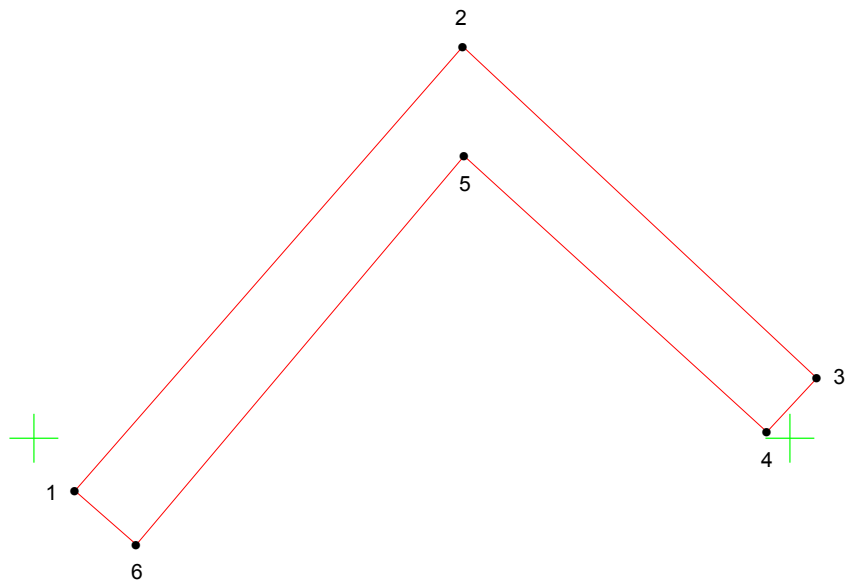
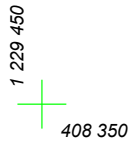
Масштаб 1:500

Условные обозначения:

-  граница прилегающей территории
-  точка поворота границы и ее номер



КАРТА (ПЛАН) ГРАНИЦ

Объект: Прилегающая территория №11 в микрорайоне №101
Адрес (местоположение): г. Чебоксары, ул. Островского, дом 17
Площадь участка: 0.0334 га (334.26 кв.м.)



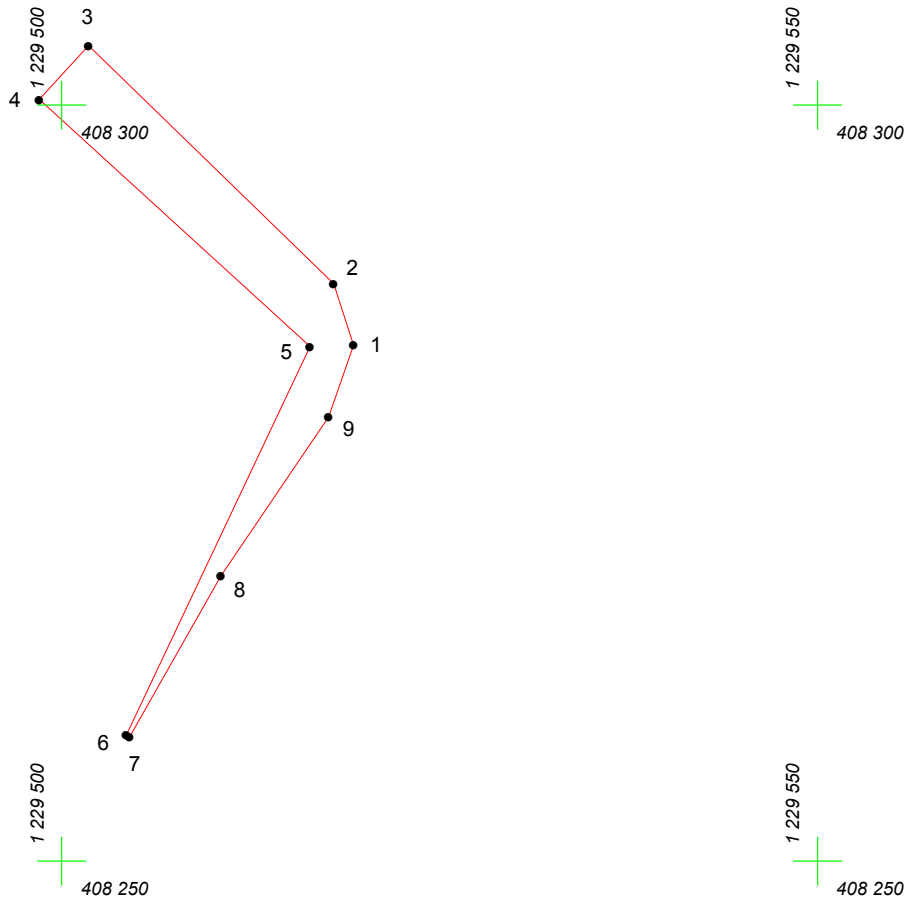
Масштаб 1:500

Условные обозначения:

-  граница прилегающей территории
-  точка поворота границы и ее номер



КАРТА (ПЛАН) ГРАНИЦ

Объект: Прилегающая территория №12 в микрорайоне №101
Адрес (местоположение): г. Чебоксары, ул. Гончарова, дом 20
Площадь участка: 0.0158 га (158.12 кв.м.)



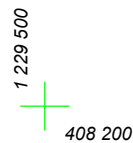
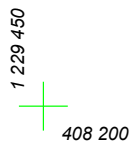
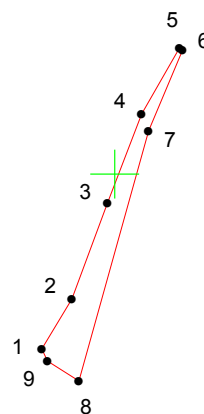
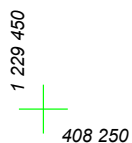
Масштаб 1:500

Условные обозначения:

-  граница прилегающей территории
-  точка поворота границы и ее номер



КАРТА (ПЛАН) ГРАНИЦ

Объект: Прилегающая территория №13 в микрорайоне №101
Адрес (местоположение): г. Чебоксары, ул. Гончарова, дом 22
Площадь участка: 0.0032 га (31.62 кв.м.)



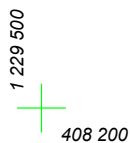
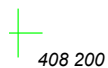
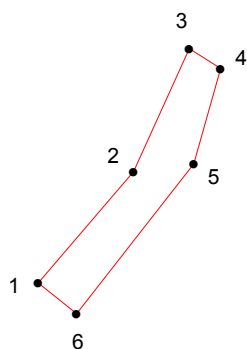
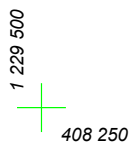
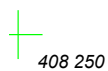
Масштаб 1:500

Условные обозначения:

-  граница прилегающей территории
-  точка поворота границы и ее номер



КАРТА (ПЛАН) ГРАНИЦ

Объект: Прилегающая территория №14 в микрорайоне №101
Адрес (местоположение): г. Чебоксары, ул. Гончарова, дом 24
Площадь участка: 0.0057 га (56.56 кв.м.)



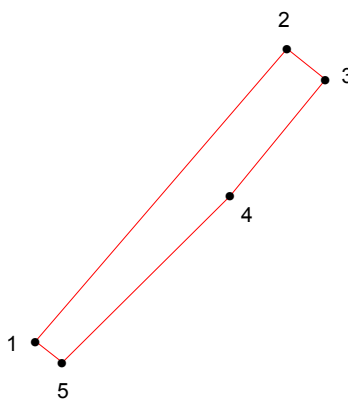
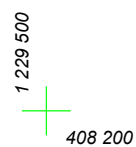
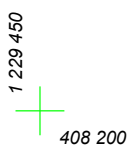
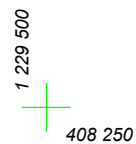
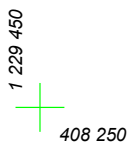
Масштаб 1:500

Условные обозначения:

-  граница прилегающей территории
-  точка поворота границы и ее номер



КАРТА (ПЛАН) ГРАНИЦ

Объект: Прилегающая территория №15 в микрорайоне №101
Адрес (местоположение): г. Чебоксары, ул. Гончарова, дом 26
Площадь участка: 0.0078 га (77.91 кв.м.)



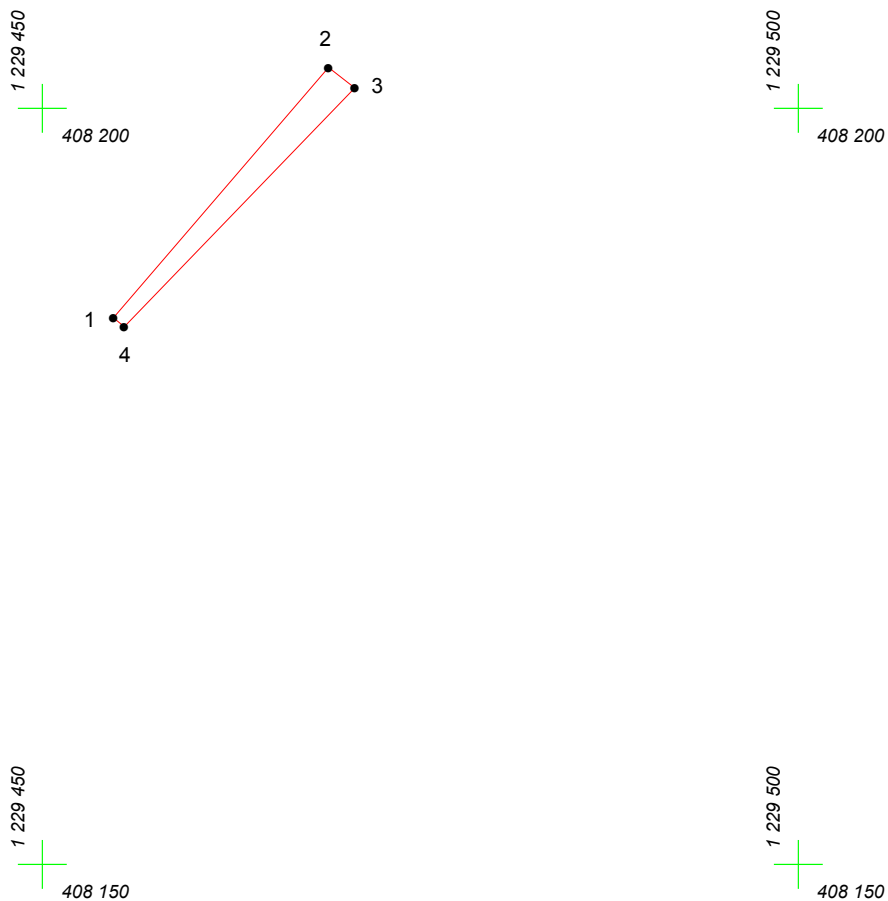
Масштаб 1:500

Условные обозначения:

-  граница прилегающей территории
-  точка поворота границы и ее номер



КАРТА (ПЛАН) ГРАНИЦ

Объект: Прилегающая территория №16 в микрорайоне №101
Адрес (местоположение): г. Чебоксары, ул. Гончарова, дом 28
Площадь участка: 0.0035 га (34.65 кв.м.)



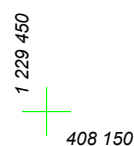
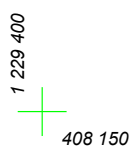
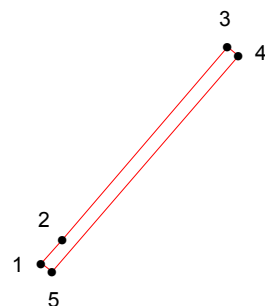
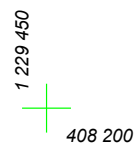
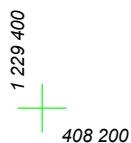
Масштаб 1:500

Условные обозначения:

-  граница прилегающей территории
-  точка поворота границы и ее номер



КАРТА (ПЛАН) ГРАНИЦ

Объект: Прилегающая территория №17 в микрорайоне №101
Адрес (местоположение): г. Чебоксары, ул. Гончарова, дом 30
Площадь участка: 0.0017 га (17.09 кв.м.)



Масштаб 1:500

Условные обозначения:

-  граница прилегающей территории
-  точка поворота границы и ее номер

КАРТА (ПЛАН) ГРАНИЦ

Объект: Прилегающая территория №18 в микрорайоне №101
Адрес (местоположение): г. Чебоксары, ул. Гончарова, дом 32
Площадь участка: 0.0015 га (15.48 кв.м.)

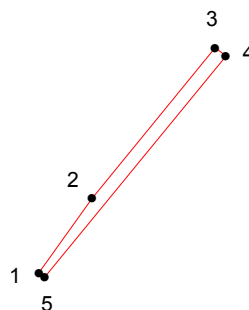


1 229 400
408 200

1 229 450
408 200



1 229 400
408 150

1 229 450
408 150



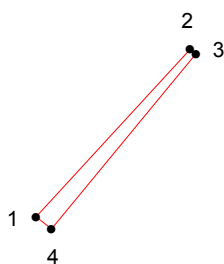
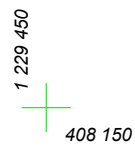
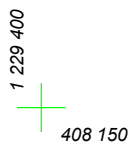
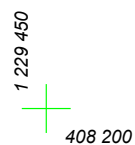
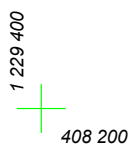
Масштаб 1:500

Условные обозначения:

-  граница прилегающей территории
-  точка поворота границы и ее номер



КАРТА (ПЛАН) ГРАНИЦ

Объект: Прилегающая территория №19 в микрорайоне №101
Адрес (местоположение): г. Чебоксары, ул. Гончарова, дом 34
Площадь участка: 0.0013 га (13.11 кв.м.)



Масштаб 1:500

Условные обозначения:

-  граница прилегающей территории
-  точка поворота границы и ее номер

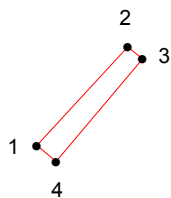
КАРТА (ПЛАН) ГРАНИЦ

Объект: Прилегающая территория №20 в микрорайоне №101
Адрес (местоположение): г. Чебоксары, ул. Гончарова, дом 36
Площадь участка: 0.0013 га (12.88 кв.м.)



1 229 400
408 150

1 229 450
408 150





1 229 400
408 100

1 229 450
408 100

Масштаб 1:500

Условные обозначения:

-  граница прилегающей территории
-  точка поворота границы и ее номер

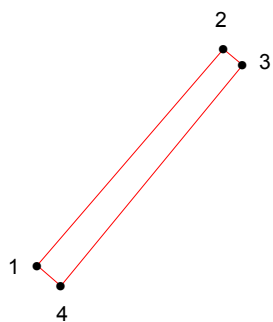
КАРТА (ПЛАН) ГРАНИЦ

Объект: Прилегающая территория №21 в микрорайоне №101
Адрес (местоположение): г. Чебоксары, ул. Гончарова, дом 38
Площадь участка: 0.0035 га (34.88 кв.м.)



1 229 400
408 150

1 229 450
408 150





1 229 400
408 100

1 229 450
408 100

Масштаб 1:500

Условные обозначения:

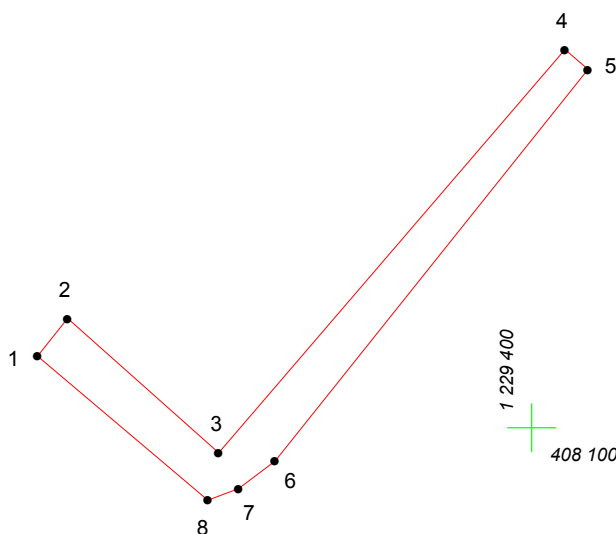
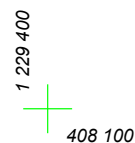
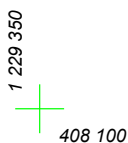
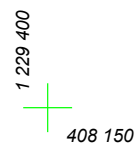
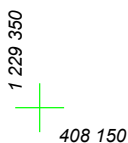
-  граница прилегающей территории
-  точка поворота границы и ее номер

КАРТА (ПЛАН) ГРАНИЦ

Объект: Прилегающая территория №22 в микрорайоне №101



Адрес (местоположение): г. Чебоксары, ул. Шмидта, дом 47, кв. 2

Площадь участка: 0.0140 га (139.57 кв.м.)



Масштаб 1:500

Условные обозначения:

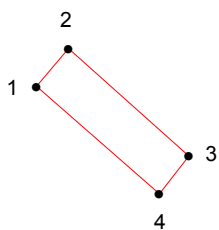
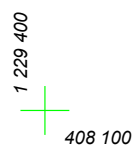
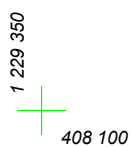
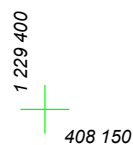
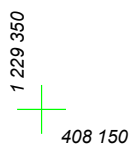
-  граница прилегающей территории
-  точка поворота границы и ее номер

КАРТА (ПЛАН) ГРАНИЦ

Объект: Прилегающая территория №23 в микрорайоне №101



Адрес (местоположение): г. Чебоксары, ул. Шмидта, дом 47, кв. 1

Площадь участка: 0.0035 га (34.64 кв.м.)



Масштаб 1:500

Условные обозначения:

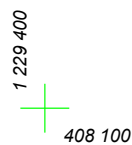
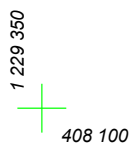
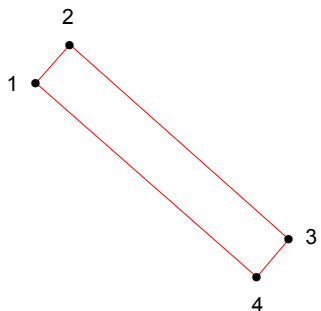
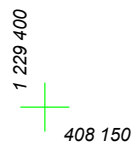
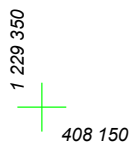
-  граница прилегающей территории
-  точка поворота границы и ее номер

КАРТА (ПЛАН) ГРАНИЦ

Объект: Прилегающая территория №24 в микрорайоне №101



Адрес (местоположение): г. Чебоксары, ул. Шмидта, дом 45

Площадь участка: 0.0065 га (64.6 кв.м.)



Масштаб 1:500

Условные обозначения:

-  граница прилегающей территории
-  точка поворота границы и ее номер